


ZARZĄD POWIATU
w Nowym Mieście Lub.
ul. Rynek 1
13-300 NOWE MIASTO LUB.



Nowe Miasto Lub., 17 grudnia 2012r.

ZGŁOSZENIE BUDOWY – ROBÓT BUDOWLANYCH

Starosta Nowomiejski

.....
(nazwa organu administracji architektoniczno – budowlanej)

Inwestor:

**Powiat Nowomiejski reprezentowany przez Zarząd Powiatu w Nowym Mieście Lubawskim
ul. Rynek 1 13-300 Nowe Miasto Lub.**

.....
(imię i nazwisko lub nazwa instytucji oraz adres)

na podstawie art. 29 i 30 Ustawy z dnia 7 lipca 1994 r. – Prawo budowlane /Jednolity tekst
Dz. U. z 2006 r. Nr 156, poz. 1118, ze zm./ zgłaszam zamiar budowy – robót budowlanych:

**Przebudowa drogi powiatowej Nr 1321N Kurzętnik – Nielbark
na działkach ewidencyjnych: nr 812/3 Obręb Kurzętnik, nr 243 Obręb Nielbark**

.....
(nazwa i rodzaj oraz adres zamierzenia budowlanego, rodzaj obiektu lub zespołu obiektów bądź robót budowlanych, nr ewidencyjny działki lub
działek budowlanych)

Planowany termin rozpoczęcia robót budowlanych – 15 maj 2013r.

.....
(termin rozpoczęcia robót budowlanych – minimum 30 dni od dnia doręczenia zgłoszenia)

Do wniosku dołączam:

1. Do zgłoszenia należy dołączyć, w zależności od potrzeb, odpowiednie szkice lub rysunki, a także pozwolenia, uzgodnienia i opinie wymagane odrębnymi przepisami. W zgłoszeniu należy określić rodzaj, zakres i sposób wykonywania robót budowlanych oraz termin ich rozpoczęcia.
2. W zgłoszeniu budowy, o której mowa w art. 29 ust.1 pkt 19 i 20, należy ponadto przedstawić projekt zagospodarowania działki lub terenu, uzgodniony z rzeczoznawcą do spraw zabezpieczeń przeciwpożarowych, wraz z opisem technicznym instalacji wykonanym przez projektanta posiadającego wymagane uprawnienia budowlane.
3. W zgłoszeniu budowy, o której mowa w ust. 1 pkt 4, należy ponadto przedstawić projekt zagospodarowania działki lub terenu, wykonany przez projektanta posiadającego wymagane uprawnienia budowlane.
4. Oświadczenie o posiadaniu prawa do dysponowania nieruchomością na cele budowlane.
5. Upoważnienie udzielone osobie pełnomocnika działającego w moim imieniu.

Wyrażam zgodę na przetwarzanie moich danych osobowych w celu realizacji inwestycji*

CZŁONEK ZARZĄDU

PRZEWODNICZĄCY ZARZĄDU

.....
Marcin Bułtński

.....
Ewa Dembek

(podpis inwestora lub osoby przez niego upoważnionej)

* Oświadczenie wymagane przepisami Ustawy o ochronie danych osobowych z dnia 29 sierpnia 1997 r. / tekst jednolity z 2002 Dz. U. Nr 101 poz. 926.ze zm./

Oświadczenie o posiadanym prawie do dysponowania nieruchomością na cele budowlane

Ja, niżej podpisany(a) ¹⁾ Ewa Dembek - Przewodniczący Zarządu Powiatu w Nowym Mieście Lubawskim

(imię i nazwisko osoby ubiegającej się o wydanie pozwolenia na budowę albo osoby umocowanej do złożenia oświadczenia w imieniu osoby prawnej ubiegającej się o pozwolenie na budowę)

legitymujący (a) się dowodem osobistym AGS157232 wydanym przez Wójta Gminy Biskupiec,

(numer dowodu osobistego lub innego dokumentu stwierdzającego tożsamość tożsamości i nazwa organ wydający)

urodzony(a) 05 grudnia 1959r. w Nowe Miasto Lub.

(data) (miejsce)

zamieszkały(a) Lipinki 25 ; 13-334 Lipinki

(dokładny adres)

Ja, niżej podpisany(a) ¹⁾ Marcin Buliński - Członek Zarządu Powiatu w Nowym Mieście Lubawskim

(imię i nazwisko osoby ubiegającej się o wydanie pozwolenia na budowę albo osoby umocowanej do złożenia oświadczenia w imieniu osoby prawnej ubiegającej się o pozwolenie na budowę)

legitymujący (a) się dowodem osobistym ADU150744 wydanym przez Wójta Gminy Nowe Miasto Lub

(numer dowodu osobistego lub innego dokumentu stwierdzającego tożsamość tożsamości i nazwa organ wydający)

urodzony(a) 24 maja 1981r. w Nowe Miasto Lub.

(data) (miejsce)

zamieszkały(a) Mszanowo ; ul. Nad Drwęcą ; 13-300 Nowe Miasto Lubawskie

(dokładny adres)

po zapoznaniu się z art. 32 ust. 4 pkt. 2 ustawy z dnia 7 lipca 1994 r. – Prawo budowlane (Jednolity tekst Dz. U. z 2006 r. Nr 156, poz. 1118, ze zm.),

oświadczam, że posiadam prawo do dysponowania nieruchomością oznaczoną w ewidencji gruntów i budynków jako działka(i)

nr 812/3 w obrębie ewidencyjnym obręb Kurzętnik
w jednostce ewidencyjnej .. Gmina Kurzętnik

nr 243 w obrębie ewidencyjnym obręb Nielbark
w jednostce ewidencyjnej .. Gmina Kurzętnik

na cele budowlane, wynikające z tytułu:

1) własności, Właściciel Powiat Nowomiejski

2) współwłasności ..

(wskazanie współwłaściciela – imię, nazwisko lub nazwa oraz adres)

oraz zgodę wszystkich współwłaścicieli na wykonanie robót budowlanych objętych wnioskiem o pozwolenie na budowę / zgłoszeniem z dnia ..,

- 3) użytkowania wieczystego
 - 4) trwałego zarządu ²⁾
 - 5) ograniczonego prawa rzeczowego ²⁾
 - 6) stosunku zobowiązaniowego, przewidującego uprawnienie do wykonania robót i obiektów budowlanych ³⁾, wynikające z następujących dokumentów potwierdzających powyższe prawo do dysponowania nieruchomością na cele budowlane ³⁾
- własność z mocy prawa na podstawie art.2a ust.2 ustawy o drogach publicznych
- 7)
(inne)

Oświadczam, że posiadam pełnomocnictwo z dnia

Uchwała Nr I/5/10 Rady Powiatu w Nowym Mieście Lubawskim z dnia 30 listopada 2010r. w sprawie wyboru Starosty Nowomiejskiego

Uchwała Nr II/13/10 Rady Powiatu w Nowym Mieście Lubawskim z dnia 09 grudnia 2010r. w sprawie wyboru Wicestarosty Nowomiejskiego

do reprezentowania osoby prawnej Powiat Nowomiejski, 13-300 Nowe Miasto Lub., ul. Rynek 1

.....
(nazwa i adres osoby prawnej)

upoważniającej mnie do złożenia oświadczenia o posiadanym prawie do dysponowania nieruchomością na cele budowlane w imieniu osoby prawnej.

Pełnomocnictwo przedstawiam w załączeniu.⁴⁾

Świadomy odpowiedzialności karnej za podanie w niniejszym oświadczeniu nieprawdy, zgodnie z art. 233 Kodeksu karnego, potwierdzam własnoręcznym podpisem prawdziwości danych zamieszczonych powyżej.

Nowe Miasto Lub., 17 grudnia 2012r.

.....
(miejscowość, data)

CZŁONEK ZARZĄDU

Marcin Bułtński

PRZEWODNICZĄCY ZARZĄDU

Ewa Dębick
.....
(podpis(y))

¹⁾ Jeżeli oświadczenie składa więcej niż jedna osoba, należy wpisać wszystkie osoby składające oświadczenie oraz ich dane.

²⁾ Należy wskazać właściciela nieruchomości.

³⁾ Należy wskazać dokument, z którego wynika tytuł do dysponowania nieruchomością na cele budowlane.

⁴⁾ Dotyczy wyłącznie osób posiadających pełnomocnictwo do reprezentowania osób prawnych.

OPIS TECHNICZNY

Do projektu „Przebudowa drogi powiatowej Nr 1321N Kurzętnik – Nielbark”

1. Lokalizacja zadania.

Droga powiatowa Nr 1321N Kurzętnik– Nielbark przebiega przez miejscowość Kurzętnik i Nielbark. Przebudowa drogi prowadzona będzie w granicach istniejącego pasa drogowego. Przedsięwzięcie zostanie zrealizowane na działkach ewidencyjnych o numerach : nr 812/3 Obręb Kurzętnik, nr 243 Obręb Nielbark

2. Uzasadnienie zadania.

W wyniku realizacji projektu poprawie ulegnie bezpieczeństwo wszystkich użytkowników drogi. Poprawie ulegnie płynność ruchu pojazdów i bezpieczeństwo pieszych.

Przebudowa drogi zakłada wyprofilowanie mieszanką mineralno-asfaltową miejsc zaniżonych. Nawierzchnia drogi zostanie wzmocniona poprzez ułożenie warstwy wiążącej i ścieralnej. Dzięki temu zostaną nadane jej odpowiednie spadki. W ramach projektu zakłada się także ścięcie i nadanie właściwych spadków poprzecznych poboczom. W trakcie prowadzonych robót zostaną oczyszczone i udrożnione otwarte rowy odwadniające. Oczyszczone zostaną także przepusty. Przepusty niemożliwe do udrożnienia zostaną przebudowane.

Najgłębsze nierówności nawierzchni planuje się wyprofilować masą mineralno-bitumiczną. W ramach projektu zaplanowano także przebudowę zjazdów indywidualnych i gospodarczych. W celu dowiązania dróg gminnych do drogi powiatowej zaplanowano również odnowę nawierzchni skrzyżowań (w granicach pasa drogowego drogi 1321N) z istniejącymi drogami gminnymi.

Projekt przebudowy drogi powiatowej Nr 1321N obejmować będzie także budowę chodnika (w granicach istniejącego pasa drogowego) w miejscowości Kurzętnik. Będzie on stanowił przedłużenie chodników istniejących przy drodze gminnej i drodze krajowej. Budowa chodnika został także zaplanowana przy krawędzi jezdni drogi powiatowej Nr 1231N w Nielbarku, w obrębie skrzyżowania z drogą powiatową nr 1248N. W miejscach najbardziej niebezpiecznych ustawione zostaną bariery metalowe energochłonne. Ponadto w Kurzętniku, nad przepustami, zostaną ustawione barieroporcze zabezpieczające pieszych. Miejsca przejść dla pieszych oznakowane będą poziomo znakami P-10 malowanymi grubowarstwowo (masą chemoutwardzalną odblaskową) oraz znakami pionowymi D-6. Miejsce wsiadania i wysiadania podróżnych na istniejącym przystanku autobusowym zostanie oznakowane poziomo znakiem P-17 „Linia przystankowa” malowaną grubowarstwowo (masą chemoutwardzalną odblaskową). Na przebudowywanej drodze wymienione zostanie także istniejące oznakowanie pionowe na odblaskowe.

3. Opis istniejącego stanu nawierzchni

Istniejąca nawierzchnia bitumiczna szerokości średnio 5,0 m jest w bardzo złym stanie technicznym z licznymi ubytkami, spękaniem oraz nierównościami profilu poprzecznego i podłużnego wymagającymi wyrównania. Pobocza są zawyżone a przepusty znajdujące się pod drogą wymagają czyszczenia (jeden z nich wymaga przebudowy). Droga powiatowa Nr

1321N przebiega przez obszar zabudowany miejscowości Kurzętnik i Nielbark. Przy drodze tej nie ma chodników. Ruch pieszych odbywa się poboczem przy krawędzi jezdni.

4. Zakres robót

Planowany zakres prac obejmuje :

- odcinek od km 0+026 do 0+606 (0,580 km)- droga przewidziana do przebudowy w zakresie obejmującym budowę chodnika, oznakowanie pionowe i poziome, wykonanie przejścia dla pieszych wraz z jego oświetleniem, montaż urządzeń zabezpieczających oraz poprawę odwodnienia jezdni.
- odcinek od km 0+606 do 2+376 (1,770 km)- droga przewidziana do przebudowy w zakresie obejmującym poprawę stanu technicznego nawierzchni, regulację odwodnienia, oznakowanie pionowe i oznakowanie poziome przejścia dla pieszych oraz montaż urządzeń bezpieczeństwa.
- odcinek od km 2+376 do 2+391 (0,015 km)- odcinek stanowiący skrzyżowanie z drogą powiatową Nr 1248N. Projekt zakłada w tym miejscu budowę chodnika.

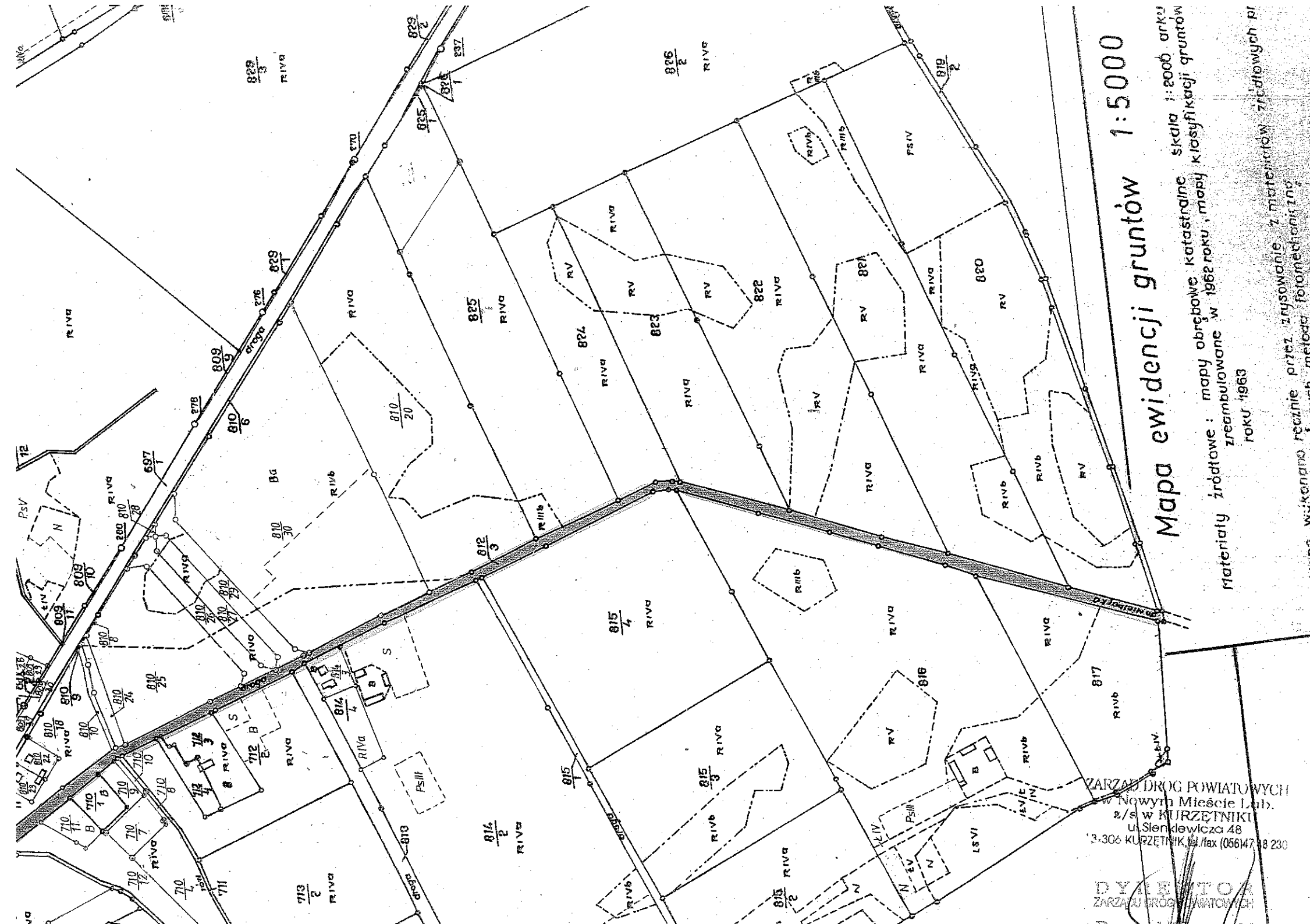
5. Planowany termin rozpoczęcia robót – 15.05.2013 r.

W załączeniu:

- a/ przekroje konstrukcyjne drogi powiatowej na odcinku planowanym do przebudowy
- b/ plan sytuacyjny w skali 1:5000
- c/ mapa poglądowa wskazująca miejsce realizacji zadania

ZARZĄD DRÓG POWIATOWYCH
w Nowym Mieście Lub.
z/s w KURZĘTNIKU
ul. Sienkiewicza 48
13-306 KURZĘTNIK tel/fax (056) 47 48 230

DYREKTOR
ZARZĄDU DRÓG POWIATOWYCH
Ryszard J. Jozowski



1:5000

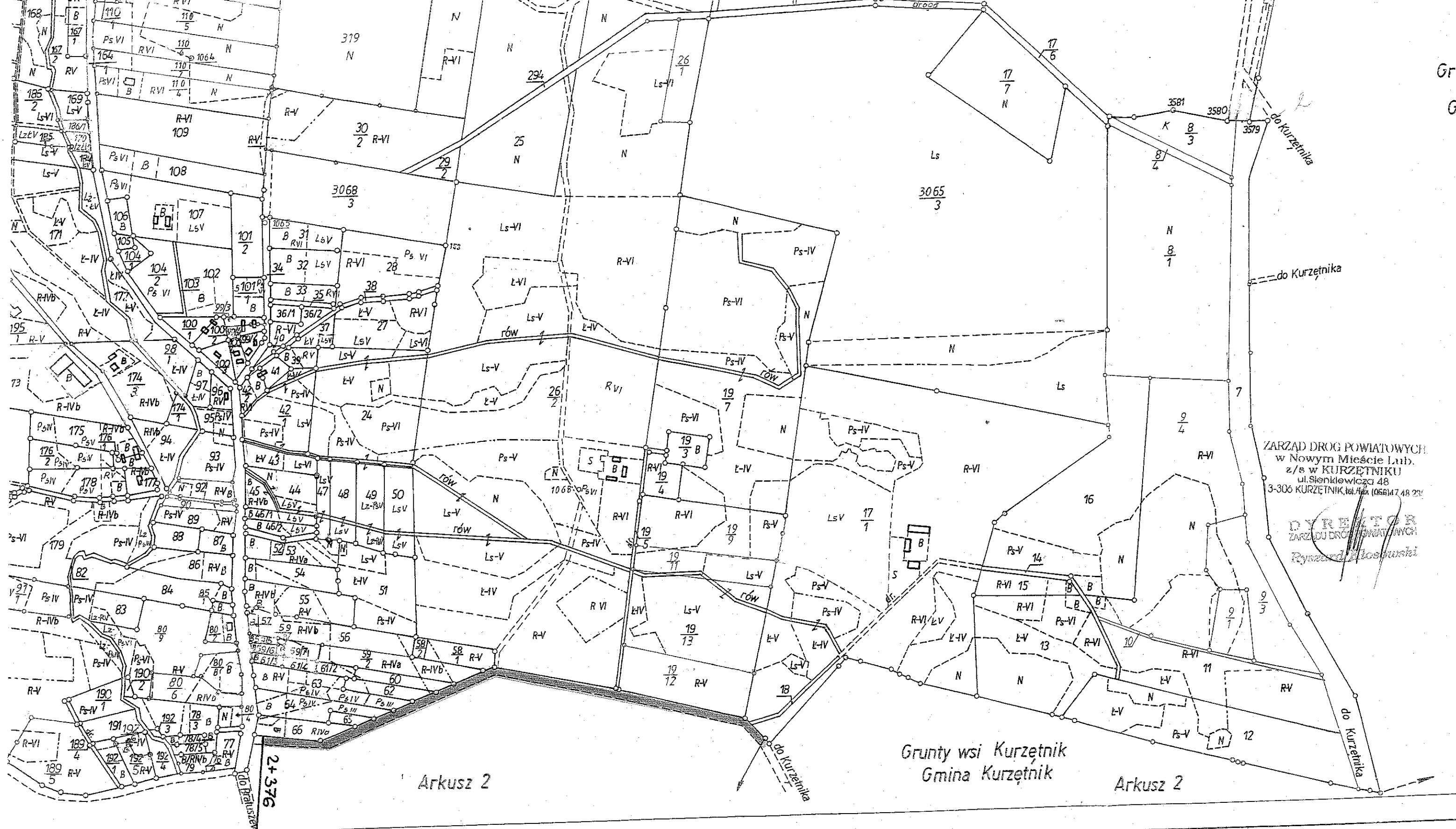
Mapa ewidencji gruntów

Materialy źródłowe: mapy obrębowe katastralne
zareambulowane w 1962 roku, mapy klasyfikacji gruntów
roku 1963

skala 1:2000 arkusz
kierownik: J. Krawiec
metoda fotomedialna

ZARZĄD DROG POWIATOWYCH
w Nowym Mieście Lub.
ul. s/w KURZĘTNIKI
ul. Sienkiewicza 48
3-306 KURZĘTNIK, tel./fax (056) 47 8 230

DYREKTOR
ZARZĄDU DROG POWIATOWYCH



ZARZĄD DROG POWIATOWYCH
w Nowym Mieście Lub.
z/s w KURZĘTNIKU
ul. Sienkiewicza 48
3-306 KURZĘTNIK, tel./fax (054) 748 204

DYREKTOR
ZARZĄDU DROG POWIATOWYCH
Ryszard Łosowski

WIDENCJI GRUNTÓW 1:5 000

Widencja Nadt. Uro. w. M. Lub. 27.05.17
składowa w. Kurzętnik nr ewid. 1/2000 zaktualizowana w 2012 r.
Widencja gruntowa 1:5000 z 1998 r. zaktualizowana z 1998 r. na podstawie
dok. nr 1 w skali 1:5000



WOJEWÓDZKIE BIURO GEODEZJI I TERENÓW ROLNYCH
W TORUNIU

POWIATOWY OŚRODEK
DOKUMENTACJI GEODEZYJNEJ
I KARTOGRAFICZNEJ
W NOWYM MIEŚCIE LUB.
2012 - 11 - 14

Obwód, wieś *Mielbary*

Ark. mapy *1/2*

Gmina *Kurzętnik*

Powiat *nowomiejski*

Wojew. *warmińsko - mazurskie*

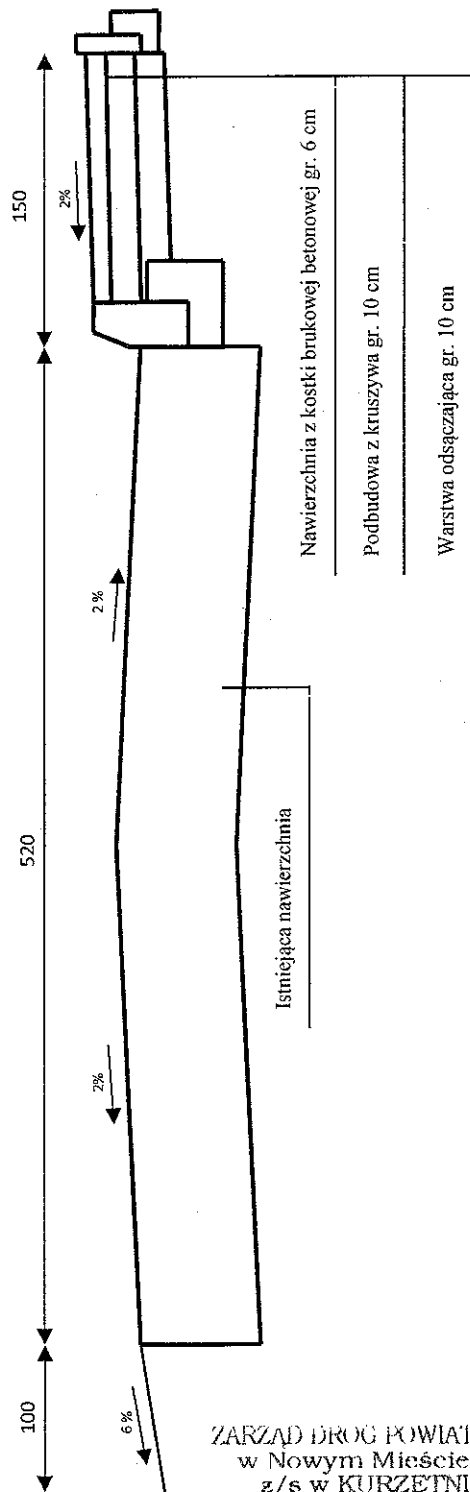
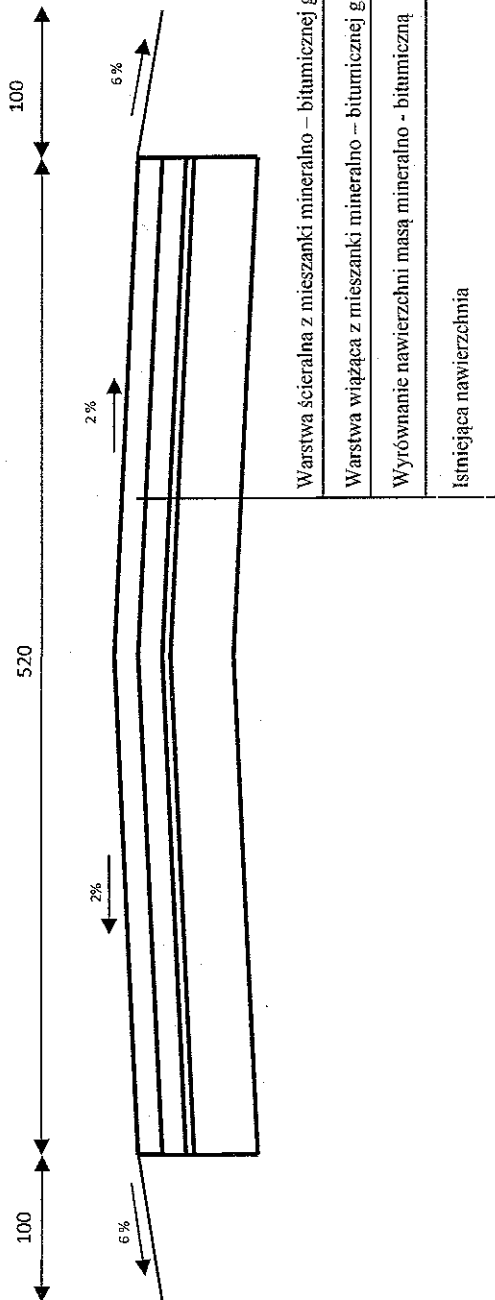
Skala 1: *5000*

J. dz. zam. *h028/2012*

Zmiany
Mapę uzupełniono zmianami w st
w wyniku kontroli terenowej e

Zgodnie z art. 16 ustawy z dnia 17.05.1999 r.
Prawo Geodezyjne i Kartograf. (Dz.U. 2000 r.
Nr 100, poz. 1086) rozpowszechnianie, rozpro-
wadzenie oraz reprodukcje w celu
rozpowszechniania i rozprowadzania
niniejszej mapy wymaga zezwolenia
Starosty Nowomiejskiego

„Przebudowa drogi powiatowej Nr 1321 N Kurzętnik – Nielbark”




ZARZĄD DRÓG POWIATOWYCH
w Nowym Miście Lub.
z/s w KURZĘTNIKU
ul. Sienkiewicza 48
13-306 KURZĘTNIK, tel./fax (056) 47 48 230

DYREKTOR
ZARZĄDU DRÓG POWIATOWYCH
Ryszard Kłosowski

Kurzętnik, dnia 12 grudnia 2012 r.

IRO.6220.7.2012



DECYZJA o środowiskowych uwarunkowaniach

Na podstawie art. 71 ust. 2 pkt 2), art. 75 ust. 1 pkt 4), art. 84 oraz art. 85 ust. 1, ust. 2 pkt 2) ustawy z dnia 3 października 2008 r. *o udostępnianiu informacji o środowisku i jego ochronie, udziale społeczeństwa w ochronie środowiska oraz o ocenach oddziaływania na środowisko* (Dz. U. z 2008 r. Nr 199 poz. 1227 ze zm.), § 3 ust. 1 pkt. 60 Rozporządzenia Rady Ministrów z dnia 9 listopada 2010 r. *w sprawie przedsięwzięć mogących znacząco oddziaływać na środowisko* (Dz. U. z 2010 r. Nr 213, poz. 1397) oraz art. 104 ustawy z dnia 14 czerwca 1960 r. – *Kodeks postępowania administracyjnego* (Dz. U. z 2000 r. Nr 98 poz. 1071 ze zm.) po rozpatrzeniu wniosku Pani Ewy Dembek Przewodniczącej Zarządu Powiatu w Nowym Mieście Lubawskim ul. Rynek 1 13-300 Nowe Miasto Lubawskie

stwierdzam

brak potrzeby przeprowadzenia oceny oddziaływania przedsięwzięcia na środowisko dla planowanego przedsięwzięcia mogącego potencjalnie znacząco oddziaływać na środowisko polegającego na *przebudowie drogi powiatowej Nr 1321 N Kurzętnik-Nielbark* inwestor: Powiat Nowomiejski ul. Rynek 1 13-300 Nowe Miasto Lubawskie.

UZASADNIENIE

1. W dniu 20 listopada 2012 r. Pani Ewa Dembek Przewodnicząca Zarządu Powiatu w Nowym Mieście Lubawskim ul. Rynek 1 13-300 Nowe Miasto Lubawskie zwróciła się o wydanie decyzji o środowiskowych uwarunkowaniach dla przedsięwzięcia polegającego na przebudowie drogi powiatowej Nr 1321N Kurzętnik-Nielbark.
2. Planowane przedsięwzięcie należy do przedsięwzięć, o których mowa w art. 71 ust. 2 pkt 2) ustawy z dnia 3 października 2008 r. *o udostępnianiu informacji o środowisku i jego ochronie, udziale społeczeństwa w ochronie środowiska oraz o ocenach oddziaływania na środowisko* (Dz. U. z 2008 r. Nr 199 poz. 1227 ze zm.) oraz wymienione jest w § 3 ust. 1 pkt 60 Rozporządzenia Rady Ministrów z dnia 9 listopada 2010 r. *w sprawie przedsięwzięć mogących znacząco oddziaływać na środowisko* (Dz. U. z 2010 r. Nr 213, poz. 1397), dla którego przeprowadzenie oceny oddziaływania na środowisko i sporządzenie raportu może być wymagane.
3. Dane o złożonym wniosku zostały zamieszczone w publicznie dostępnym wykazie danych o dokumentach, prowadzonym przez Wójta Gminy Kurzętnik.
4. Zgodnie z art. 64 ust. 1 i 2 ustawy z dnia 3 października 2008 r. *o udostępnianiu informacji o środowisku i jego ochronie, udziale społeczeństwa w ochronie środowiska oraz o ocenach oddziaływania na środowisko* (Dz. U. z 2008 r. Nr 199 poz. 1227 ze zm.) organ prowadzący postępowanie wystąpił o opinię co do potrzeby przeprowadzenia oceny oddziaływania przedsięwzięcia na środowisko, a w przypadku stwierdzenia takiej potrzeby – co do zakresu raportu o oddziaływaniu przedsięwzięcia na środowisko, do Państwowego Powiatowego Inspektora Sanitarnego w Nowym Mieście Lubawskim oraz Regionalnego Dyrektora Ochrony Środowiska w Olsztynie.

5. Organy opiniujące wydały następujące opinie:
- a) Państwowy Powiatowy Inspektor Sanitarny w Nowym Mieście Lubawskim Opinia Sanitarna z dnia 03 grudnia 2012 r. nr ZNS.9083.34.2012 stwierdzająca brak potrzeby przeprowadzenia oceny oddziaływania przedsięwzięcia na środowisko;
 - b) Regionalny Dyrektor Ochrony Środowiska w Olsztynie Postanowienie z dnia 6 grudnia 2012 r. nr WOOŚ.4240.477.2012.JC wyrażające opinię, iż dla planowanego przedsięwzięcia nie istnieje konieczność przeprowadzenia oceny oddziaływania przedsięwzięcia na środowisko.

6. Na podstawie art. 63 ust. 2, art. 65 ust. 1 i 3 ustawy z dnia 3 października 2008 r. *o udostępnianiu informacji o środowisku i jego ochronie, udziale społeczeństwa w ochronie środowiska oraz o ocenach oddziaływania na środowisko* (Dz. U. z 2008 r. Nr 199 poz. 1227 ze zm.) i biorąc pod uwagę wskazane wyżej opinie, Wójt Gminy Kurzętnik w dniu 11 grudnia 2012 r. wydał Postanowienie nr IRO.6220.7.2012, w którym odstąpił od nałożenia obowiązku przeprowadzenia oceny oddziaływania przedsięwzięcia na środowisko dla planowanego przedsięwzięcia.

7. Dane o tym postanowieniu zostały umieszczone w publicznie dostępnym wykazie danych o dokumentach, prowadzonym przez Wójta Gminy Kurzętnik.

8. Dla terenu, na którym ma być zlokalizowane przedsięwzięcie gmina nie posiada obowiązującego miejscowego planu zagospodarowania przestrzennego.

9. Biorąc pod uwagę opinie organów opiniujących, zaproponowane rozwiązania techniczne chroniące środowisko oraz uwzględniając łącznie uwarunkowania, o których mowa w art. 63 ust. 1 ustawy z dnia 3 października 2008 r. *o udostępnianiu informacji o środowisku i jego ochronie, udziale społeczeństwa w ochronie środowiska oraz o ocenach oddziaływania na środowisko* (Dz. U. z 2008 r. Nr 199 poz. 1227 ze zm.) takie jak:

1) rodzaj i charakterystyka przedsięwzięcia:

- a) skalę przedsięwzięcia i wielkość zajmowanego terenu – planowane przedsięwzięcie polegać będzie na przebudowie drogi powiatowej Nr 1321 N Kurzętnik-Nielbark w granicach istniejącego pasa drogowego (po istniejącym śladzie) od Kurzętnika – skrzyżowanie z drogą krajową drogi krajowej Nr 15 do Nielbarka – skrzyżowanie z drogą powiatową nr 1248N, na działkach ewidencyjnych o numerach: 812/3 obręb geod. Kurzętnik i 243 obręb geod. Nielbark. Długość odcinka planowanej przebudowy drogi wynosi 2,30 km a powierzchnia pasa drogowego wynosi 2,3 ha. W ramach realizacji przedsięwzięcia odnowiona zostanie nawierzchnia bitumiczna, wykonany zostanie remont istniejących obiektów inżynierskich tzn. czyszczenie przepustów oraz przebudowa jednego przepustu ze względu na jego całkowitą niedrożność, regulacja poboczy i odwodnienia (czyszczenie przepustów, czyszczenie/odtworzenie rowów odwadniających), budowa chodników w Kurzętniku i Nielbarku, poprawa oznakowania pionowego, oznakowania przejść dla pieszych, ustawienie barier energochłonnych, przebudowa istniejących zjazdów gospodarczych i publicznych, wzmocnienie strefy skrzyżowań z innymi drogami poprzez wykonanie nawierzchni z masy mineralno-asfaltowej na podbudowie. W ramach przedsięwzięcia nie przewiduje się wycinki drzew.
- b) planowane przedsięwzięcie nie jest powiązane z innymi przedsięwzięciami w związku z tym nie dojdzie do kumulowania się oddziaływania na środowisko,
- c) wykorzystanie zasobów naturalnych – ze względu na dostarczanie materiałów na bieżąco i bezpośrednio ich wbudowywanie (beton i masa mineralno-asfaltowa wytwarzane będą przez wykonawcę w jego wytwórni), nie przewiduje się

wprowadzania do środowiska substancji negatywnie oddziałujących na środowisko,

- d) emisja i występowanie innych uciążliwości – planowane przedsięwzięcie będzie wiązać się z emisją zanieczyszczeń pochodzących z procesu spalania paliw w silnikach spalinowych pojazdów i maszyn budowlanych, pyleniem dróg oraz emisją hałasu szczególnie na etapie realizacji przedsięwzięcia (praca maszyn i sprzętu transportowego), jednak emisja ta będzie miała charakter krótkotrwały i nie będzie stanowić uciążliwości dla okolicznych mieszkańców. Prace prowadzone będą jedynie w porze dziennej 6-20 i nie zakłada się zwiększonego ruchu pojazdów na budowie, a jedynie jego zminimalizowanie.
- e) przy realizacji przedsięwzięcia nie przewiduje się wystąpienia poważnej awarii,

2) usytuowanie przedsięwzięcia poza:

- a) obszarami wodno-błotnymi oraz o płytkim zaleganiu wód podziemnych,
- b) obszarami wybrzeży,
- c) obszarami górskimi lub leśnymi,
- d) obszarami objętymi ochroną, w tym strefy ochronne ujęć wód i obszary ochronne zbiorników wód śródlądowych,
- e) obszarami wymagającymi specjalnej ochrony ze względu na występowanie gatunków roślin i zwierząt oraz ich siedlisk oraz siedlisk przyrodniczych objętych ochroną, w tym obszary sieci Natura 2000 oraz pozostałymi formami ochrony przyrody, jednakże w bezpośrednim sąsiedztwie Obszaru Chronionego Krajobrazu Doliny Dolnej Drwęcy oraz w odległości ok. 1,2 km od najbliższej położonego Specjalnego Obszaru Ochrony Siedlisk Dolina Drwęcy i ok. 1,3 km od rezerwatu przyrody Rzeka Drwęca,
- f) obszarami, na których standardy jakości środowiska zostały przekroczone,
- g) obszarami o krajobrazie mającym znaczenie historyczne, kulturowe lub archeologiczne,
- h) obszarami o wysokiej gęstości zaludnienia,
- i) obszarami przylegającymi do jezior,
- j) uzdrowiskami i obszarami ochrony uzdrowiskowej,

- 3) rodzaj i skala możliwego oddziaływania przedsięwzięcia:** ze względu na charakter i skalę planowanego przedsięwzięcia stwierdzono, iż w trakcie realizacji przedsięwzięcia nie będzie znaczącego oddziaływania na środowisko. Przebudowa przedmiotowej drogi będzie wiązać się z emisją zanieczyszczeń pochodzących z procesu spalania paliw w silnikach spalinowych pojazdów i maszyn budowlanych, pyleniem dróg oraz emisją hałasu, jednakże emisja ta będzie miała charakter krótkotrwały i nie będzie stanowić uciążliwości dla okolicznych mieszkańców (prace prowadzone będą jedynie w porze dziennej w godz. 6-20; sprzęt drogowy atestowany i dopuszczony do ruchu o niskiej hałaśliwości i niskiej emisji spalin, stosowanie materiałów nie wchodzących w reakcję z otoczeniem, dostarczanych na bieżąco i bezpośrednio wbudowywanych; gromadzenie powstających podczas przebudowy odpadów w pojemnikach i zapewnienie ich wywozu i utylizacji przez wyspecjalizowaną firmę, zaplecze budowy zlokalizowane na terenie utwardzonym zabezpieczonym przed dostępem osób nieupoważnionych w Kurzętniku w siedzibie Zarządu Dróg Powiatowych Nowe Miasto Lubawskie znajdująca się w bezpośrednim sąsiedztwie przebudowywanej drogi z dala od wód powierzchniowych, zabudowy mieszkaniowej i kompleksu leśnego. Trasę drogi poprowadzono po istniejącym śladzie nawierzchni, dlatego też przebudowa drogi nie wpłynie na zmianę walorów przyrodniczych i krajobrazowych. Realizacja przedsięwzięcia nie przewiduje konieczności wycinki drzew. Wszystkie drzewa nie podlegające wycince, zostaną zabezpieczone przez wykonawcę robót budowlanych (niezbędne wykopy w strefie

korzeniowej drzew wykonywane będą ręcznie, drzewa zostaną zabezpieczone przed uszkodzeniem pnia, gałęzi i korzeni, skarpy nasypów i rowów zostaną obsiane trawą). Odwodnienie terenu będzie wykonane poprzez naturalne spadki powierzchniowo do otwartych rowów przydrożnych obsianych trawą wysokokoszoną. Z uwagi na lokalny charakter robót i znaczne oddalenie od granic państwa, nie ma możliwości transgranicznego oddziaływania na środowisko.

stwierdzono, że realizacja planowanego przedsięwzięcia z racji jego charakteru i skali, usytuowania oraz możliwego oddziaływania nie wymaga przeprowadzenia oceny oddziaływania przedsięwzięcia na środowisko.

Biorąc powyższe pod uwagę orzeczono jak w sentencji decyzji.

Pouczenie

Od niniejszej decyzji przysługuje stronom odwołanie do Samorządowego Kolegium Odwoławczego w Elblągu za pośrednictwem Wójta Gminy Kurzętnik w terminie 14 dni od daty jej otrzymania.

Załączniki:
Charakterystyka przedsięwzięcia

Zwalcza się od dokonania opłaty skarbowej na podstawie art.7 pkt 3 ustawy z dnia 16 listopada 2006 r. o opłacie skarbowej (Dz. U. z 2006 r. Nr 225, poz.1635 ze zm.).



Z up. WÓJTA
Flawj
Adriana Furmanek
Zastępca Wójtka i Zarządcy Inwestycji,
Instalacji i Ochrony Środowiska

Otrzymują:

1. Zarząd Powiatu w Nowym Mieście Lubawskim ul. Rynek 1 13-300 Nowe Miasto Lubawskie
2. a/a

Do wiadomości:

1. Państwowy Powiatowy Inspektor Sanitarny ul. Grunwaldzka 3, 13-300 Nowe Miasto Lubawskie
2. Regionalny Dyrektor Ochrony Środowiska w Olsztynie ul. Dworcowa 60 10-437 Olsztyn

Charakterystyka przedsięwzięcia polegającego na przebudowie drogi powiatowej Nr 1321 N Kurzętnik-Nielbark

Planowane przedsięwzięcie polegać będzie na przebudowie drogi powiatowej Nr 1321N Kurzętnik-Nielbark w granicach istniejącego pasa drogowego od Kurzętnika (skrzyżowanie z drogą krajową drogi krajowej Nr 15) do Nielbarka (skrzyżowanie z drogą powiatową nr 1248N). Przewidziana do przebudowy droga jest drogą klasy „L” obciążoną ruchem o natężeniu 737 poj./dobę. Przedsięwzięcie realizowane będzie na działkach ewidencyjnych o numerach 812/3 obręb geod. Kurzętnik i 243 obręb geod Nielbark.

Zakres przedsięwzięcia będzie obejmował następujące elementy:

- odnowę nawierzchni bitumicznej ponieważ nawierzchnia bitumiczna jest w złym stanie technicznym (liczne spękania i ubytki nawierzchni),
- remont istniejących obiektów inżynierskich, czyszczenie przepustów oraz przebudowa jednego przepustu ze względu na jego całkowita niedrożność,
- regulację poboczy,
- budowę chodników w m. Kurzętnik i Nielbark,
- regulację odwodnienia (czyszczenie przepustów, czyszczenie/odtworzenie otwartych rowów odwadniających), odwodnienie terenu poprzez naturalne spadki powierzchniowo do otwartych rowów drogowych obsianych trawą wysokokoszoną,
- rozwiązanie kwestii bezpieczeństwa ruchu poprzez poprawę oznakowania pionowego, oznakowanie przejść dla pieszych i ustawienie barier energochłonnych,
- przebudowę istniejących zjazdów w celu dostosowania ich niwelety do niwelety przebudowanej drogi,
- wzmocnienie jezdni w strefach skrzyżowań z innymi drogami poprzez wykonanie nawierzchni z masy mineralno-asfaltowej na podbudowie.

W trakcie bieżącego utrzymania drogi nie zauważono miejsc świadczących o migracji zwierząt w kierunkach przecinających się z istniejącą drogą. Ze względu, że zakres prac ogranicza się do przebudowy istniejącej infrastruktury bez wychodzenia poza istniejący pas drogowy, nie przewiduje się budowy dodatkowych przepustów.

Łączna długość odcinka planowanej przebudowy drogi 2,60 km, powierzchnia pasa drogowego dla planowanego do przebudowy odcinka drogi wynosi ok. 2,3 ha, całkowita powierzchnia pasa drogowego wynosi 3,15 ha, średnia szerokość drogi wynosi 5,0 m, a średnia szerokość korony wynosi 7,0 m. W wyniku realizacji inwestycji zachowana zostanie dotychczasowa funkcja terenu - nadal będzie to droga, która utrzyma obecną klasę („L”).

Droga powiatowa zlokalizowana jest bezpośrednio w sąsiedztwie Obszaru Chronionego Krajobrazu Dolina Drwęcy, wprowadzonego rozporządzeniem Nr 50 Wojewody Warmińsko-Mazurskiego z dnia 2 lipca 2008 r. (*Dz. Urz. Woj. Warm.-Maz. z 2008 r. Nr 108 poz. 1832*). Jednakże po przeanalizowaniu złożonej dokumentacji i uzyskanej opinii Regionalnego Dyrektora Ochrony Środowiska w Olsztynie stwierdzono, iż z uwagi na charakter i lokalizację przedsięwzięcia - przebudowa istniejącej drogi utwardzonej, bez zmiany klasy - inwestycja przy zachowaniu warunków i zobowiązań inwestora określonych w karcie informacyjnej przedsięwzięcia nie będzie znacząco negatywnie oddziaływać na walory przyrodnicze i krajobrazowe.

W ramach przebudowy drogi powiatowej planowane jest używanie ciężkiego sprzętu, mogącego być źródłem hałasu, emisji do powietrza, a w przypadku awarii – również emisji zanieczyszczeń do gleby i wód podziemnych. Emisja substancji zanieczyszczających będzie

miała charakter krótkoterminowy i nie spowoduje istotnych bądź długotrwałych zmian w środowisku. Zasięg oddziaływania substancji zanieczyszczających pochodzących z procesu spalania paliw w silnikach pojazdów i maszyn oraz hałasu ograniczy się do najbliższego otoczenia. Ponadto prace budowlane wykonywane będą jedynie w porze dziennej (w godzinach 6-20). Wykonawca robót zobowiązany jest do wydzielenia i oznakowania miejsca prowadzenia robót budowlanych i zagospodarowania placu budowy oraz zaplecza zgodnie z obowiązującymi przepisami i normami. Zaplecze budowy zlokalizowane będzie na terenie utwardzonym zabezpieczonym przed dostępem osób nieupoważnionych w Kurzętniku w siedzibie Zarządu Dróg Powiatowych Nowe Miasto Lubawskie znajdującą się w bezpośrednim sąsiedztwie przebudowywanej drogi z dala od wód powierzchniowych, zabudowy mieszkaniowej i kompleksu leśnego, odpady komunalne i niebezpieczne wytwarzane na terenie budowy będą gromadzone w sposób selektywny w specjalnie wydzielonym do tego celu miejscu, a następnie przekazywane specjalistycznym firmom z przeznaczeniem do odzysku lub unieszkodliwienia.

Przebudowa przedmiotowej drogi nie będzie miała negatywnego wpływu na walory przyrodnicze i krajobrazowe, biorąc pod uwagę istniejące użytkowanie terenu. Ponadto skala przedsięwzięcia i wielkość zajmowanego terenu, wykorzystywanie zasobów naturalnych, emisji, jak też występowanie innych uciążliwości jest znikome, dzięki przebudowie ulegną poprawie warunki bezpieczeństwa ruchu wszystkich użytkowników drogi, zmniejszy się emisja zanieczyszczeń i hałasu do środowiska w związku z poprawą płynności ruchu i równością nawierzchni jezdni. Realizacja przedsięwzięcia nie wymaga usunięcia drzew. Istniejące drzewa, nie podlegające wycince, zostaną zabezpieczone przez wykonawcę robót budowlanych w sposób przewidziany w Specyfikacji Technicznej Wykonania i Odbioru Robót D-01.02.01a „Ochrona istniejących drzew w okresie budowy drogi” – sporządzonej przez GDDKiA na potrzeby realizacji robót na drogach krajowych i wojewódzkich i zalecanej do stosowania przy zlecaniu robót na drogach powiatowych, skarpy zostaną obsiane trawą.

Przy rozpatrywaniu wariantów przedsięwzięcia wybrany został najbardziej optymalny wariant pod względem ochrony środowiska, ekonomicznym jak i poprawy bezpieczeństwa ruchu pieszych oraz pojazdów. Wykonanie przebudowy drogi wg założeń opisanych w wariantcie I poprawi warunki ruchu pojazdów, ograniczy zapylenie. Poprzez zachowanie płynności ruchu obniżona zostanie emisja spalin oraz zmniejszy się poziom hałasu. Uregulowany zostanie spływ wód opadowych i roztopowych stosownie do ukształtowania terenu oraz adekwatnie do prawdopodobieństwa wystąpienia zagrożeń.

Z uwagi na charakter prac i znaczne oddalenie od granic państwa, przedsięwzięcie nie będzie oddziaływać transgranicznie na środowisko, nie ma również konieczności ustanowienia obszaru ograniczonego użytkowania. Przedmiotowa inwestycja nie będzie realizowana na terenie cennych zbiorowisk roślinnych, ani siedlisk ptaków i zwierząt oraz poza obszarami objętymi ochroną w myśl ustawy z dnia 23 lipca 2003 r. *o ochronie zabytków i opiece nad zabytkami* (Dz. U. z 2003 r. Nr 162, poz. 1568 ze zm.).

Z up. WÓJTA
Fuj
Adriana Pyjmanek
Zastępca Pierwszego Referatu Inwestycji,
Kierownik i Członek Biuro Wzrostu