

PROJEKT ZMIANY

STAŁEJ ORGANIZACJI RUCHU

na drodze powiatowej *Nr 1248 N Gr woj. (Ciche) – Nielbark – gr woj. (Brzozie)*

Organizacja ruchu: **stała**

Termin wprowadzenia stałej organizacji ruchu:
planowany od 30 listopad 2019 r.

Opracował: Rafał Lewandowski
Zarząd Dróg Powiatowych w Nowym Mieście Lubawskim
z/s w Kurzętniku ul. Sienkiewicza 48



Kurzętnik, 6 września 2018 r.

ZAWARTOŚĆ PROJEKTU

- 1. Opis techniczny**
- 2. Plan sytuacyjny zawierający lokalizację projektowanych znaków drogowych.**
- 3. Wykaz znaków drogowych**

OPIS TECHNICZNY

1. PODSTAWA OPRACOWANIA

Projekt stałej organizacji ruchu został opracowany przez Zarząd Dróg Powiatowych w Nowym Mieście Lubawskim z/s w Kurzętniku w związku z przebudową drogi powiatowej 1248 N.

- ◆ Projekt organizacji ruchu opracowano na podstawie § 5 ust. 1 Rozporządzenia Ministra Infrastruktury z dnia 23 września 2003 r. w sprawie szczegółowych warunków zarządzania ruchem na drogach oraz wykonywaniem nadzoru nad tym zarządzeniem (Dz. U. z 2003 r. Nr 177 poz. 1729)
- ◆ Ustawy z dnia 20 czerwca 1997 roku Prawo o ruchu drogowym (tekst jednolity Dz. U. 2012 nr 0 poz. 1137 z póź. zm.)
- ◆ Rozporządzenia Ministra Infrastruktury oraz Spraw Wewnętrznych i Administracji z dnia 31 lipca 2002 roku w sprawie znaków i sygnałów drogowych (Dz. U. z 2002 r. Nr 170 poz. 1393)
- ◆ Rozporządzenia Ministra Infrastruktury z dnia 3 lipca 2003 r. w sprawie szczegółowych warunków technicznych dla znaków i sygnałów drogowych oraz urządzeń bezpieczeństwa ruchu drogowego i warunków ich umieszczenia na drogach (Dz. U. z 2003 r. Nr 220 poz. 2181)

2. PRZEDMIOT OPRACOWANIA

Przedmiotem opracowania jest zmiana istniejącego oraz uzupełnienie brakującego oznakowania na drodze powiatowej Nr 1248 N Gr woj. (Ciche) – Nielbark – gr woj. (Brzozie) w związku z przebudową drogi .

3. CHARAKTERYSTYKA DROGI

Droga powiatowa jednojezdniowa, dwukierunkowa o nawierzchni bitumicznej szerokości od 6,0 m do 5,0 m. Pobocza gruntowe o szerokości 1,0 mb.

4. CEL PROJEKTU

Projekt opracowano w związku z przebudową drogi polegającą na poszerzeniu jezdni do szerokości od 6,0 m do 5,0 m. Uaktualniona zostanie lokalizacja oznakowania pionowego i poziomego oraz wybudowany zostanie azyl zwalniający, co będzie wpływało na zwiększenie bezpieczeństwa uczestników ruchu. Zmieniona zostanie lokalizacja znaków D-42 i D-43. Przejście dla pieszych D-6 wraz z tabliczką T-27 „Agatka” na którym zwiększony jest ruch dzieci zostanie oznakowane znakami pionowymi fluorescencyjnymi a oznakowanie poziome oznakowane punktowymi elementami odblaskowymi .

5. ZNAKI DROGOWE

Do oznakowania należy zastosować znaki o niżej podanych parametrach:

Wszystkie znaki muszą być odblaskowe z folii odblaskowej typu 2

Wielkość znaków – średnie

Znaki należy przymocować do słupków z rur stalowych ocynkowanych zabetonowanych na trwale do gruntu.

6. TERMIN WPROWADZENIA STAŁEJ ORGANIZACJI RUCHU

Planowany termin wprowadzenia stałej organizacji ruchu drogowego - od 30 listopada 2019 r.

WYKAZ ZNAKÓW PIONOWYCH

1/. Znaki ostrzegawcze:

A-3	- 2 szt.
A-17	- 2 szt.
A-18b	- 2 szt.
A-30	- 1 szt.

2/. Znaki zakazu

B-33	- 1 szt.
B-42	- 1 szt.

3/. Znaki informacyjne

D-1	- 4 szt.
D-6	- 4 szt.
D-15	- 4 szt.
D-42	- 2 szt.
D-43	- 2 szt.

4/. Znaki kierunku i miejscowości

E-2a	- 2 szt.
E-4	- 2 szt.
E-17a	- 1 szt.
E-18a	- 1 szt.

5/. Tabliczki do znaków

T-2 - 4 szt.
T-18a - 1 szt.
T-27 - 2 szt.

6/. Elementy bezpieczeństwa ruchu

U-18b - 1 szt.

7/. Znaki uzupełniające

F-3 - 2 szt.

OZNAKOWANIE POZIOME

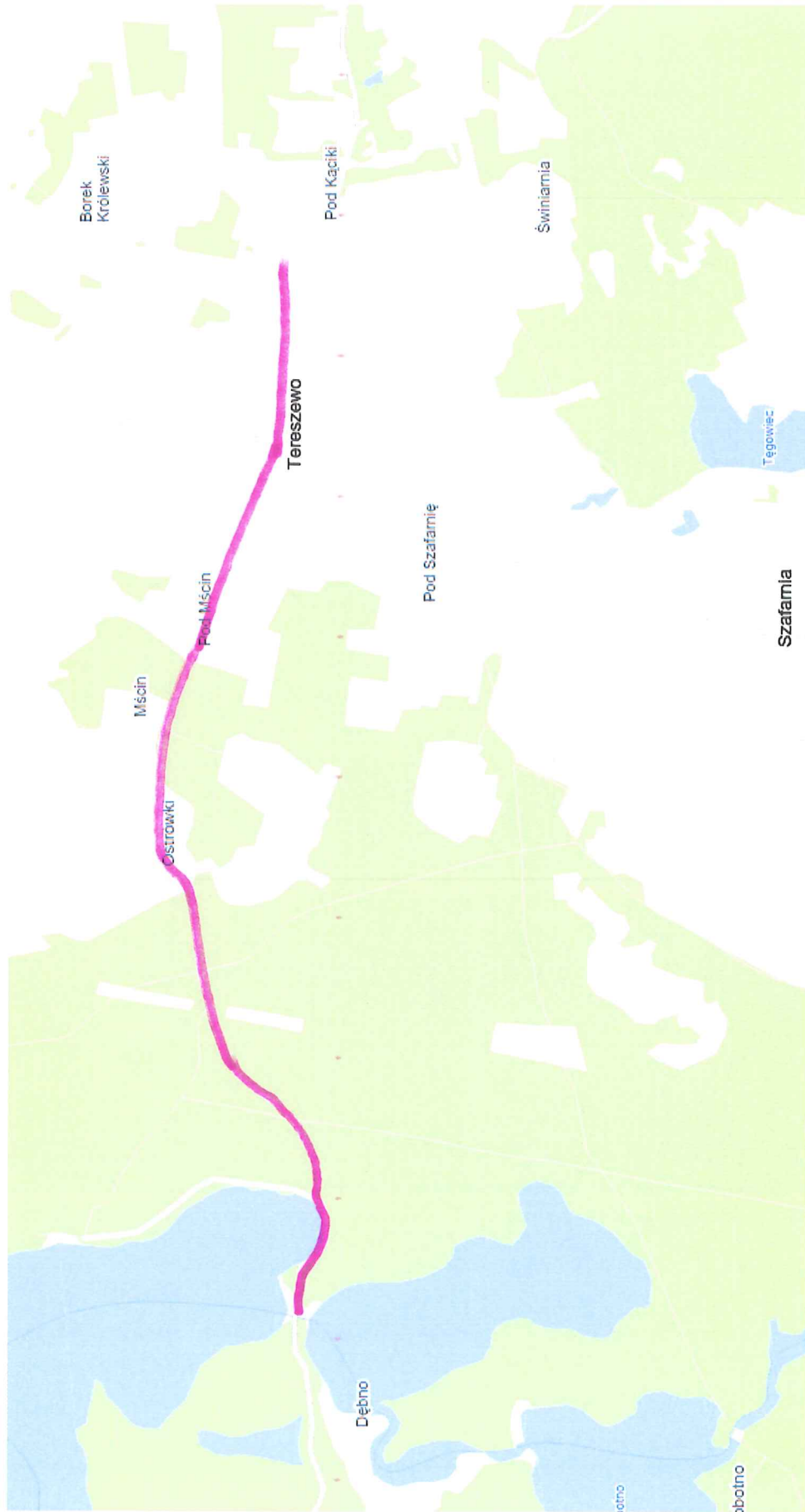
P-4	–	linia podwójna ciągła	35	mb
P-10	–	przejście dla pieszych	20	m ²
P-6	–	linia ostrzegawcza	40	mb
P-1e	–	linia pojedyncza przerywana	5	mb
P-7b	–	linia krawędziowa ciągła	35	mb

Opracował:
Rafał Lewandowski
Kurzętnik dnia, 6 września 2018 r.

UZGODNIENIA

**do projektu zmiany stałej organizacji ruchu
na drodze powiatowej *Nr 1248 N Gr woj. (Ciche) – Nielbark – gr woj.
(Brzozie)***

Plan orientacyjny



Przebudowywany odcinek

LEGENDA



Znaki przeniesione i nowoprojektowane



Znaki istniejące

Projekt zmiany stałej organizacji ruchu droga powiatowa Nr 1248 N

Skala - 1:2000




Projekt zmiany stałej organizacji ruchu droga 1248 N

Wykonat	Zarząd Dróg Powiatowych w Kurzętniku
Nazwa Projektu	Projekt zmiany stałej organizacji ruchu
Sporządził	Rafał Lewandowski


Projekt zmiany starej organizacji ruchu droga powiatowa 1248

Skala - 1:2000



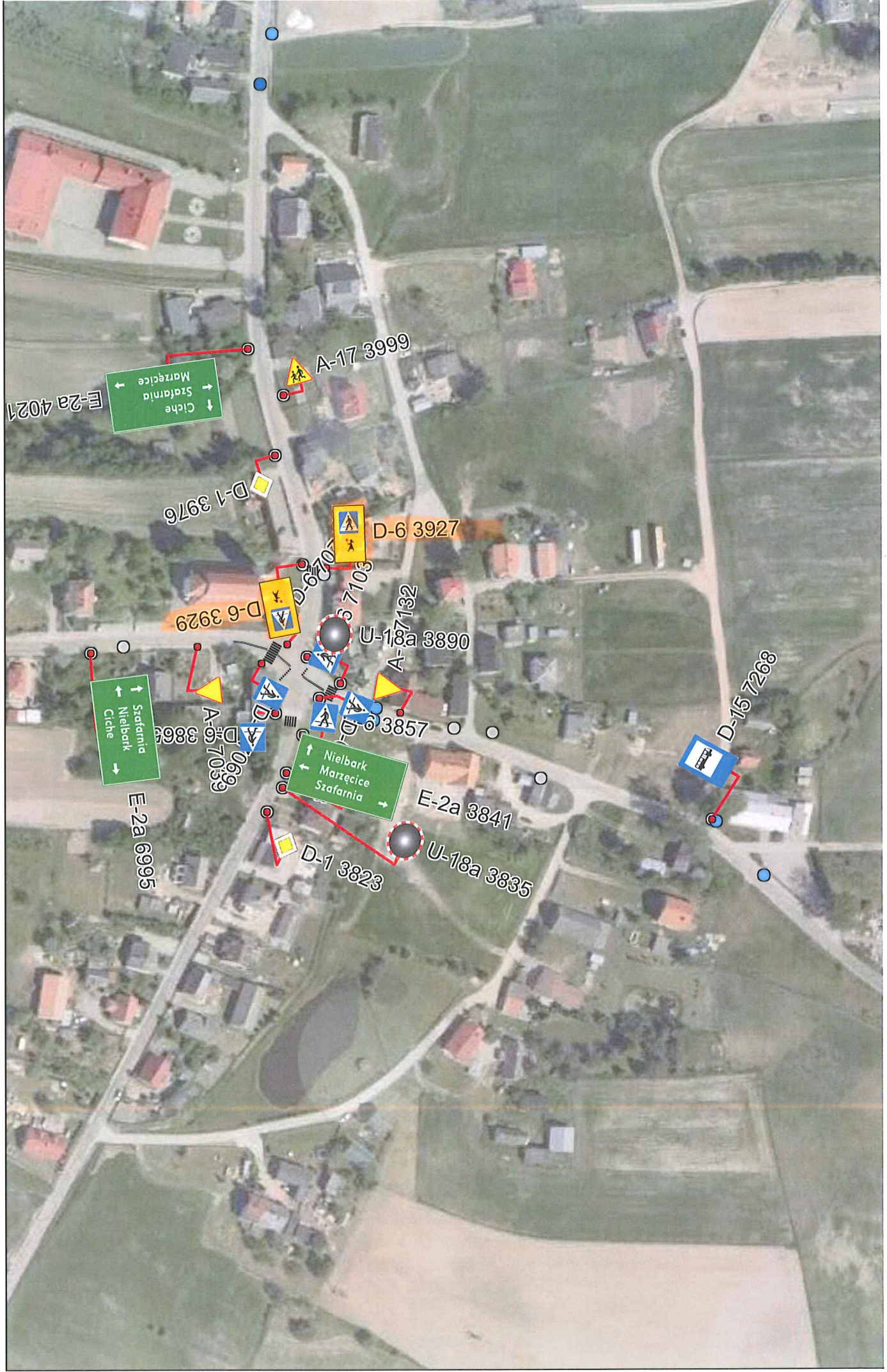
Projekt zmiany stałej organizacji ruchu droga powiatowa 1248

Skala - 1:2000



Projekt zmiany stałej organizacji ruchu droga powiatowa Nr 1248 N


Skala - 1:2000



Projekt zmiany stałej organizacji ruchu droga powiatowa Nr 1248 N

Skala - 1:2000





**STAROSTWO POWIATOWE
W Nowym Mieście Lubawskim
WYDZIAŁ KOMUNIKACJI I TRANSPORTU**

Nowe Miasto Lubawskie, 13.09.2018

KM. 7121.75.2018

**Zarząd Dróg Powiatowych
w Nowym Mieście Lubawskim z/s w Kurzętniku
Ul. Sienkiewicza 48
13-306 Kurzętnik**

Działając na podstawie art. 10 ust. 5 ustawy z dnia 20 czerwca 1997 r. - Prawo o ruchu drogowym (t. j. Dz. U. z 2017r., poz. 1260) i § 6 ust. 1, § 7 ust.1, § 8 ust. 2 pkt. 1b i ust. 7 Rozporządzenia Ministra Infrastruktury z dnia 23.09.2003 r. w sprawie szczegółowych warunków zarządzania ruchem na drogach oraz wykonywaniem nadzoru nad tym (Dz. U. z 2017 r. poz. 784) po rozpatrzeniu projektu zmiany stałej organizacji ruchu dotyczącej drogi powiatowej *Nr 1248 N* w związku z jej planowaną przebudową

Z A T W I E R D Z A M

przedłożony przez Zarząd Dróg Powiatowych w Nowym Mieście Lubawskim z/s w Kurzętniku, ul. Sienkiewicza 48, 13-306 Kurzętnik w/w projekt zmiany stałej organizacji ruchu z uwagami:

1. Wszystkie zastosowane drogowe znaki pionowe muszą spełniać warunki techniczne podane w Rozporządzeniu Ministra Infrastruktury z dnia 3 lipca 2003r. w sprawie szczegółowych warunków technicznych dla znaków i sygnałów drogowych, oraz urządzeń bezpieczeństwa ruchu drogowego i warunków ich umieszczania na drogach (Dz. U. Nr 220, poz. 2181).
2. Zastosować oznakowanie zgodne z rozporządzeniem Ministrów Infrastruktury oraz Spraw Wewnętrznych i Administracji z dnia 31 lipca 2002 r. w sprawie znaków i sygnałów drogowych (dz. U. Nr 170, poz. 1393)
3. Zastosować oznakowanie zgodnie z rozporządzeniem Ministra Infrastruktury z dnia 23 września 2003 r. w sprawie szczegółowych warunków zarządzania ruchem na drogach oraz wykonywania nadzoru nad tym zarządzaniem (Dz. U. z 2017 r. poz. 784)

Zgodnie z § 12 ust. 1 w/w rozporządzenia jednostka wprowadzająca organizację ruchu jest obowiązana zawiadomić o wprowadzeniu zatwierdzonej organizacji ruchu Starostę Powiatu Nowomiejskiego i Komendanta Powiatowego Policji w Nowym Mieście Lubawskim co najmniej 7 dni przed dniem wprowadzenia stałej organizacji ruchu.

Jeżeli w terminie do 31 listopada 2019 roku brak będzie zawiadomienia, o którym mowa § 12 ust. 1 w/w rozporządzenia, organ zarządzający ruchem poinformuje zarząd drogi o utraceniu ważności zatwierdzonej organizacji ruchu.

STAROSTA
Andrzej Ochlak