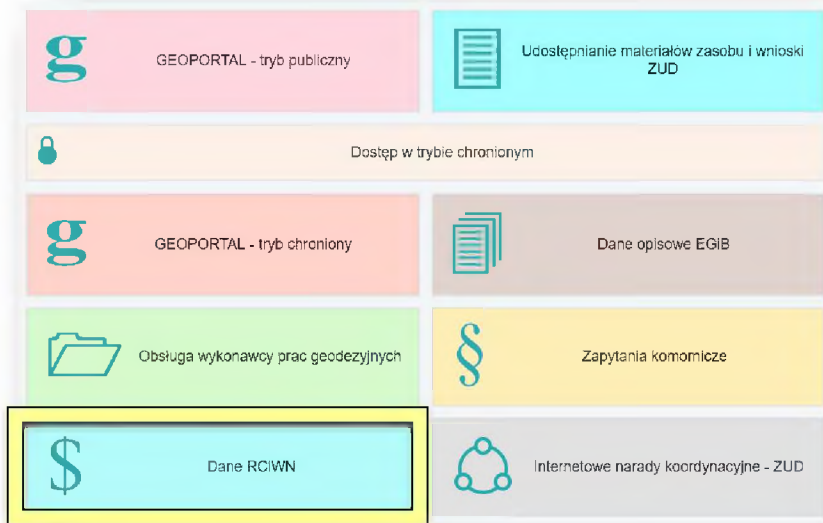


OBSŁUGA E-USŁUG

Proces obsługi rzeczoznawców majątkowych

R_1 - PRZEGLĄDANIE DANYCH Z BAZY RCIWN (BEZ CEN I WARTOŚCI)



Aby przeglądać dane rejestru cen i wartości nieruchomości w oknie głównym geoportalu należy wybrać kafelek **Dane RCIWN**.

Po dokonaniu wyboru nastąpi przekierowanie do okna logowania. Należy w nim wprowadzić użytkownika i hasło. Z okna logowania dostępna jest również opcja odzyskiwania hasła w wypadku jego utraty. Odzyskiwanie wykonuje się poprzez link **Zapomniałem hasła** za pomocą którego wysyłane jest na adres email użytkownika hasło tymczasowe. Za pomocą okna logowania można wykonać również zmianę hasła nadanego przez ODGIK.

Przeglądanie bazy programu RCIWN

Użytkownik:

Hasło:

[Zapomniałem hasła](#)

Nowe hasło:

Powtórz nowe hasło:

Wybór danych RCIWN

Wybierz gminę...
 Wybierz gminę...
 Siemianowice
 Ruda Śląska

18-08-21

Transakcje z dnia (od-do)

2016-08-21 - 2018-08-21

August 2016

Su	Mo	Tu	We	Th	Fr	Sa
	1	2	3	4	5	6
7	8	9	10	11	12	13
14	15	16	17	18	19	20
21	22	23	24	25	26	27
28	29	30	31			

Wybór danych RCIWN

Wybierz gminę...
 Transakcje z dnia (od-do)
 2016-08-21 - 2016-08-21

Typ transakcji:
 obrót wycena inny

Rodzaj nieruchomości:
 - Wszystkie nieruchomości -

Wybierz wyłącznie transakcje z określonymi:
 działkami budynkami lokalami

Ogranicz powierzchnię nieruchomości

Typ operacji do wykonania:
 Przeglądanie
 Pobranie pliku HTML
 Pobranie pliku TXT

Wyślij zapytanie
 Wnioski nieopłacone
 Wnioski opłacone

Wybór danych RCIWN

Wybierz gminę...
 Transakcje z dnia (od-do)
 2016-08-21 - 2018-08-21

Typ transakcji:
 obrót wycena inny

Rodzaj nieruchomości:
 - Wszystkie nieruchomości -

Wybierz wyłącznie transakcje z określonymi:
 działkami budynkami lokalami

Ogranicz powierzchnię nieruchomości

Typ operacji do wykonania:
 Przeglądanie
 Pobranie pliku HTML
 Pobranie pliku TXT

Wyślij zapytanie
 Wnioski nieopłacone
 Wnioski opłacone

Rodzaj nieruchomości:

- Wszystkie nieruchomości -
 - Wszystkie nieruchomości -
 niezabudowana nieruchomość jednorodzinna rolna
 niezabudowana nieruchomość rolna wielorodzinna
 niezabudowana nieruchomość leśna
 zabudowana nieruchomość rolna
 niezabudowana nieruchomość przeznaczona pod zabudowę inną niż zagrodowa
 nieruchomość zabudowana budynkiem lub budynkami mieszkalnymi
 nieruchomość zabudowana budynkiem pełniącym inne funkcje
 nieruchomość budynkowa
 nieruchomość lokalowa
 zabudowana nieruchomość leśna
 inna nieruchomość

Typ transakcji:

obrót wycena inny

Wybierz wyłącznie transakcje z określonymi:

działkami budynkami lokalami

Ogranicz powierzchnię nieruchomości

od: 0 m² do: 1000000 m²

Po zalogowaniu Użytkownik zostaje przekierowany do panelu *Wyboru danych RCIWN*. W jego obrębie należy dokonać wyboru jakie dane mają zostać wyświetlone do przeglądania. W tym celu z dostępnych pól filtrujących należy zdefiniować:

- **Jednostkę ewidencyjną**
- **Okres**
- **Rodzaj nieruchomości**
- **Typ transakcji**
- **Wybór wyłącznie transakcji z określonymi działkami/budynkami/lokalami**
- **Ograniczenie powierzchni nieruchomości.**

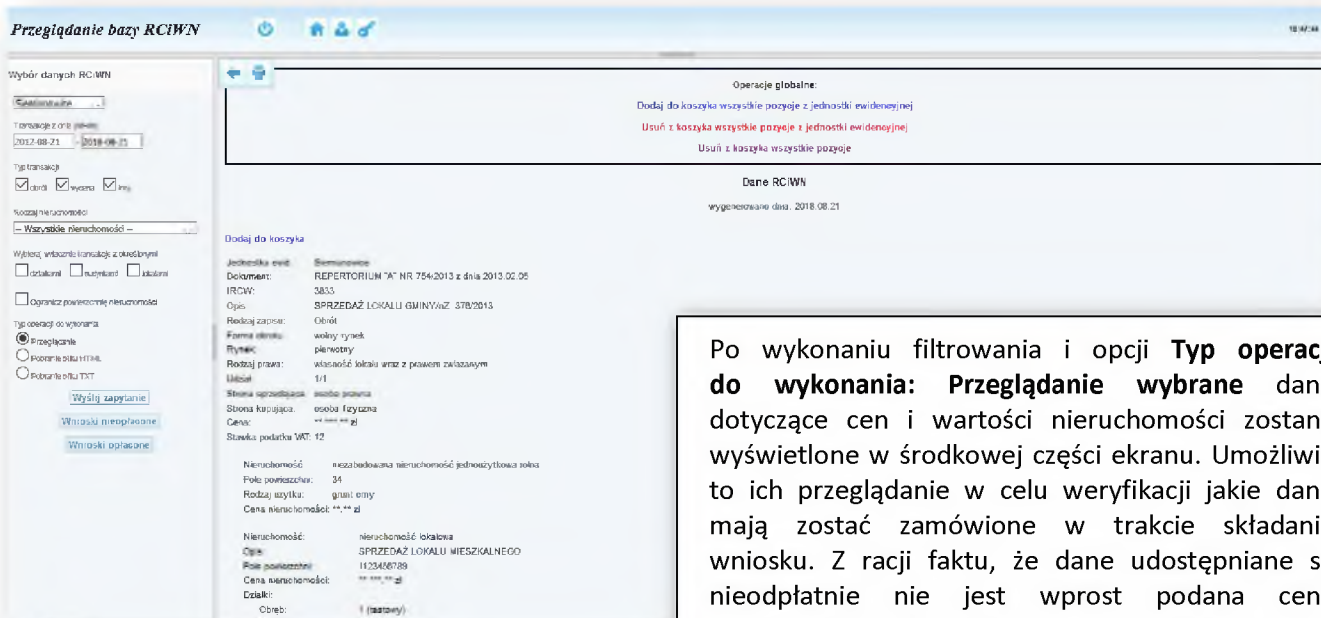
Warunki filtrowania określa się poprzez wybór ze słownika, wskazanie daty z kalendarza lub odhaczenie odpowiednich opcji.

Ostatnią wartością do zdefiniowania podczas wykonywania filtrowania danych RCIWN jest sposób udostępniania danych do przeglądania. Może to być:

- **Przeglądanie w ramach strony portalu**
- **Wykaz w pliku HTML**
- **Wykaz w pliku TXT.**

Typ operacji do wykonania:

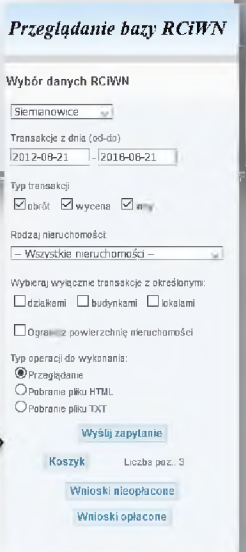
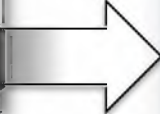
Przeglądanie
 Pobranie pliku HTML
 Pobranie pliku TXT



Po wykonaniu filtrowania i opcji **Typ operacji do wykonania: Przeglądanie** wybrane dane dotyczące cen i wartości nieruchomości zostaną wyświetlone w środkowej części ekranu. Umożliwia to ich przeglądanie w celu weryfikacji jakie dane mają zostać zamówione w trakcie składania wniosku. Z racji faktu, że dane udostępniane są nieodpłatnie nie jest wprost podana cena nieruchomości. Wartość ta przedstawiana jest za pomocą znaków *, których układ pozwala określić przedział cenowy, np. oznaczenie ** ***,** zł oznacza, że wartość nieruchomości mieści się w przedziale 10 000,00 – 99 999,99 zł.

Jednostka ewid.: Siemianowice
 Dokument: REPERTORIUM "A" NR 754/2013 z dnia 2013.02.05
 IRCW: 3833
 Opis: SPRZEDAŻ LOKALU GMINY/nZ. 376/2013
 Rodzaj zapisu: Obrót
 Forma obrotu: wolny rynek
 Rynek: pierwotny
 Rodzaj prawa: własność lokalu wraz z prawem związanym
 Udział: 1/1
 Strona sprzedająca: osoba prawna
 Strona kupująca: osoba fizyczna
 Cena: ** ***,** zł

Funkcja przeglądania danych z rejestru cen i wartości nieruchomości daje możliwość zdecydowania jakie dane mają zostać zamówione. Aby złożyć wniosek o konkretne dane należy wyłącznie wybrać opcję:
Dodaj do koszyka
 Ilość pobranych materiałów zostanie wyświetlona w panelu z lewej strony ekranu.



R_2 - ZAMAWIANIE DANYCH (CEN I WARTOŚCI) PO ICH PRZEGLĄDNIĘCIU I ZWROTNE OTRZYMANIE DOO

Aby zamówić dane z rejestru cen i wartości nieruchomości należy wpierv wyświetlić dane do przeglądania (patrz: str. 93). Po wybraniu danych, których ma dotyczyć wniosek, należy dodać do koszyka poprzez kliknięcie przycisku:

Dodaj do koszyka

Liczba zadeklarowanych materiałów pojawi się w panelu po lewej stronie ekranu.

Zamówienie modyfikować można poprzez przyciski w górnym polu ekranu głównego:

Operacje globalne:

Dodaj do koszyka wszystkie pozycje z jednostki ewidencyjnej

Usuń z koszyka wszystkie pozycje z jednostki ewidencyjnej

Usuń z koszyka wszystkie pozycje

Przeglądanie bazy RCIWN

Wybór danych RCIWN

Siemianowice

Transakcje z dnia (od-do)

2012-08-21 - 2018-08-21

Typ transakcji

obrót wycena inny

Rodzaj nieruchomości

-- Wszystkie nieruchomości --

Wybierz wyłącznie transakcje z określonymi

działkami budynkami lokalami

Ogranicz powierzchnię nieruchomości

Typ operacji do wykonania:

Przeglądanie
 Pobranie pliku HTML
 Pobranie pliku TXT

Wskazanie

Koszyk Liczba poz.: 3

Wnioski nieopłacone

Wnioski opłacone

Po dodaniu do koszyka wszystkich niezbędnych pozycji z listy nieruchomości należy kliknąć przycisk: **Koszyk**
Uruchomi on formularz składania zamówienia.

Przeglądanie bazy RCIWN

Wybór danych RCIWN

Siemianowice

Transakcje z dnia (od-do)

2012-08-21 - 2018-08-21

Typ transakcji

obrót wycena inny

Rodzaj nieruchomości

-- Wszystkie nieruchomości --

Wybierz wyłącznie transakcje z określonymi

działkami budynkami lokalami

Ogranicz powierzchnię nieruchomości

Typ operacji do wykonania:

Przeglądanie
 Pobranie pliku HTML
 Pobranie pliku TXT

Wskazanie

Koszyk Liczba poz.: 3

Wnioski nieopłacone

Wnioski opłacone

Wniosek o udostępnienie materiałów Powiatowego Zarządu Geodezyjnego i Kartograficznego

1. Imię i nazwisko/Nazwa wnioskodawcy: BIURO WYCEN NIERUCHOMOŚCI "AG"

2. Adres miejsca zamieszkania/siedziby wnioskodawcy: Różana 10/16; 41-500 CHORZÓW

3. Obszar/ce wniosku nadane przez wnioskodawcę: _____

4. Dni/ce kontaktowe wnioskodawcy: numer telefonu/adres poczty elektronicznej wykonujący prac geodezyjnych (telefonem/mail): _____

5. Miejsce/owość: _____ dnia 21.08.2018 r.

6. Adresat zgłoszenia: Powiatowy Ośrodek Dokumentacji Geodezyjnej i Kartograficznej w xxx, ul. xxx

Wybierz tryb udzielenia danych:

do wyceny nieruchomości (K+O) do działalności gospodarczej (CL+I)

Imię i nazwisko/oznaczenie majątkowe: Krzysztof Borys

Nr uprawnień zawodowych/rozrachunkowy majątkowego: 1122

Cena zamawianych pozycji (uwzględniono SU+O): 7,20 zł

Łącznie do zapłaty: 30,00 zł

* - pola obowiązkowe

Złóż wniosek o udostępnienie

Zamawiane pozycje z RCIWN

wygenerowano dnia: 2018.08.21

Formularz automatycznie wypełniony jest danymi zalogowanego Użytkownika, wybrane pola należy uzupełnić ręcznie. Pola obowiązkowe są w tym wypadku oznaczone znakiem *.

Przeglądanie bazy RCIWN 10:55:33

Wniosek o udostępnienie materiałów Powiatowego Zadolu Geodezyjnego i Kartograficznego

1. Imię i nazwisko/Nazwa wnioskodawcy: BIURO WYCEN NIERUCHOMOŚCI " AG "

2. Adres miejsca zamieszkania/siedziby wnioskodawcy: Różana 10/16; 41-500 CHORZÓW

3. Oznaczenie wniosku nadane przez wnioskodawcę: []

4. Dane kontaktowe wnioskodawcy: numer telefonu/adres poczty elektronicznej wykonawcy prac geodezyjnych (telefon/email): []

5. Miejscowość: [] dnia 21.08.2018 r.

6. Adresat zgłoszenia: Powiatowy Ośrodek Dokumentacji Geodezyjnej i Kartograficznej w xxx, ul. xxx

Wybierz tryb udostępniania danych:
 do wyceny nieruchomości (K=0,5) do działalności gospodarczej (GL=1)

Imię i nazwisko rzeczoznawcy majątkowego*: Krzysztof Boris []
Nr uprawnień zawodowych rzeczoznawcy majątkowego*: 1121 []

Cena zamawianych pozycji (uwzględniono SU=0,8): 7.20 zł
Łącznie do zapłaty: 30.00 zł

* - pola obowiązkowe

[Złóż wniosek o udostępnienie](#)

Zamawiane pozycje z RCIWN
wygenerowano dnia: 2018.08.21

[Usuń z koszyka](#)

Podczas uzupełniania formularza wniosku możliwe jest powtórne przeglądnięcie listy zamawianych danych i ewentualne usunięcie ich z wniosku poprzez kliknięcie przycisku: **Usuń z koszyka**

Po wypełnieniu formularza i wybraniu przycisku:

Złóż wniosek o udostępnienie

Zamówienie zostanie złożone i pojawi się komunikat o jego dodaniu do rejestru wniosków.

Zarejestrowano wniosek:

Gx.6640.7.2018

Lista wniosków nieopłaconych dostępna jest po naciśnięciu przycisku "Wnioski nieopłacone"

Lista wniosków opłaconych dostępna jest po naciśnięciu przycisku "Wnioski opłacone"

Zobacz szczegóły aktualnego wniosku

Po kliknięciu przycisku: **Zobacz szczegóły aktualnego wniosku** pojawiają się dwa pola:

- **Dokumenty do pobrania**
- **Komunikaty.**

W polu **Dokumenty do pobrania** znajdują się linki do pobrania wypełnionych formularzy **Wniosków P i P84**. Po jego wyświetleniu na dole ekranu dostępna jest opcja wydruku (**Wydrukuj dokument**).

Zarejestrowano wniosek:

Gx.6640.7.2018

Lista wniosków nieopłaconych dostępna jest po naciśnięciu przycisku "Wnioski nieopłacone"

Lista wniosków opłaconych dostępna jest po naciśnięciu przycisku "Wnioski opłacone"

Zobacz szczegóły aktualnego wniosku

WNIOSEK O UDOSTĘPNIENIE MATERIAŁÓW POWATOWEGO ZASOBU GEODEZYJNEGO I KARTOGRAFICZNEGO

IMI: nazwa i adres siedziby: PAZ

Wzrost: 19 14:50 CHOROZ

Adres miejsca zamieszkania/lokalu, wniioskodawcy:

Opłaconie wniosku:

Wzrost: 19 14:50 CHOROZ

Adres miejsca zamieszkania/lokalu, wniioskodawcy:

Opłaconie wniosku:

1) Na cele edukacyjne	Wzrost	100	1000	2000	5000	10000	20000	50000	100000	200000	500000	1000000
2) Na cele naukowe	Wzrost	100	1000	10000	100000	1000000	10000000	100000000	1000000000	10000000000	100000000000	1000000000000
3) Na cele artystyczne	Wzrost	100	1000	10000	100000	1000000	10000000	100000000	1000000000	10000000000	100000000000	1000000000000
4) Na cele sportowe	Wzrost	100	1000	10000	100000	1000000	10000000	100000000	1000000000	10000000000	100000000000	1000000000000
5) Na cele rekreacyjne	Wzrost	100	1000	10000	100000	1000000	10000000	100000000	1000000000	10000000000	100000000000	1000000000000
6) Na cele celowe	Wzrost	100	1000	10000	100000	1000000	10000000	100000000	1000000000	10000000000	100000000000	1000000000000
7) Na cele celowe	Wzrost	100	1000	10000	100000	1000000	10000000	100000000	1000000000	10000000000	100000000000	1000000000000
8) Na cele celowe	Wzrost	100	1000	10000	100000	1000000	10000000	100000000	1000000000	10000000000	100000000000	1000000000000
9) Na cele celowe	Wzrost	100	1000	10000	100000	1000000	10000000	100000000	1000000000	10000000000	100000000000	1000000000000
10) Na cele celowe	Wzrost	100	1000	10000	100000	1000000	10000000	100000000	1000000000	10000000000	100000000000	1000000000000
11) Na cele celowe	Wzrost	100	1000	10000	100000	1000000	10000000	100000000	1000000000	10000000000	100000000000	1000000000000
12) Na cele celowe	Wzrost	100	1000	10000	100000	1000000	10000000	100000000	1000000000	10000000000	100000000000	1000000000000
13) Na cele celowe	Wzrost	100	1000	10000	100000	1000000	10000000	100000000	1000000000	10000000000	100000000000	1000000000000
14) Na cele celowe	Wzrost	100	1000	10000	100000	1000000	10000000	100000000	1000000000	10000000000	100000000000	1000000000000
15) Na cele celowe	Wzrost	100	1000	10000	100000	1000000	10000000	100000000	1000000000	10000000000	100000000000	1000000000000
16) Na cele celowe	Wzrost	100	1000	10000	100000	1000000	10000000	100000000	1000000000	10000000000	100000000000	1000000000000
17) Na cele celowe	Wzrost	100	1000	10000	100000	1000000	10000000	100000000	1000000000	10000000000	100000000000	1000000000000
18) Na cele celowe	Wzrost	100	1000	10000	100000	1000000	10000000	100000000	1000000000	10000000000	100000000000	1000000000000
19) Na cele celowe	Wzrost	100	1000	10000	100000	1000000	10000000	100000000	1000000000	10000000000	100000000000	1000000000000
20) Na cele celowe	Wzrost	100	1000	10000	100000	1000000	10000000	100000000	1000000000	10000000000	100000000000	1000000000000

Wzrost: 19 14:50 CHOROZ

Adres miejsca zamieszkania/lokalu, wniioskodawcy:

Opłaconie wniosku:

Wniosek: Gx.6640.7.2018 (wniosek nieopłacony)

Numer sprawy: Gx.6640.7.2018
 Data wptwru: 2018.08.21
 Sygnatura wnioskodawcy:
 Współczynnik K: 0.5
 Współczynnik CL: 1
 Współczynnik SU: 0.8
 Kwota [zł]: 30.00
 Dokument sprzedaży: OA-73/2018

Opłacenie wniosku

Zapłać online

Przy płatności online dostęp do danych będzie możliwy natychmiast po opłaceniu wniosku.

lub

opłacić wniosek przelewem na podstawie danych zawartych w Dokumentacji Obliczenia Opłaty

Wyślij potwierdzenie zapłaty

Przesłanie potwierdzenia zapłaty nie jest konieczne. I bez zwidu przyśle realizację sprawy. Dla danego zamówienia można wysłać tylko jeden plik z potwierdzeniem zapłaty. Dostęp do danych będzie możliwy po odwołaniu zapłaty przez pracownika ośrodka dokumentacji.

Pobierz dane w formacie: Plik HTML Plik PDF

Z poziomu okna szczegółów aktualnego wniosku istnieje również możliwość pobrania automatycznie wygenerowanego Dokumentu Obliczenia Opłaty oraz dokonania opłaty w postaci płatności online lub załączenia potwierdzenia przelewu:

Opłacenie wniosku

Zapłać online

Przy płatności online dostęp do danych będzie możliwy natychmiast po opłaceniu wniosku.

lub

opłacić wniosek przelewem na podstawie danych zawartych w Dokumentacji Obliczenia Opłaty

Wyślij potwierdzenie zapłaty

1. Uszczególnienie wniosku o udostępnienie zapisów cen i wartości nieruchomości

2. Dane identyfikujące obszar objęty wnioskiem

3. Na określenie zwolnień recyklingu odpadów

4. Dodatkowe wyjaśnienia i uwagi wnioskodawcy

WNIOSEKOWA

imię, nazwisko oraz podpis wnioskodawcy

5. Dane identyfikujące obszar objęty wnioskiem

6. Wykaz nieruchomości

7. Wykaz nieruchomości

8. Wykaz nieruchomości

9. Wykaz nieruchomości

10. Wykaz nieruchomości

11. Wykaz nieruchomości

12. Wykaz nieruchomości

13. Wykaz nieruchomości

14. Wykaz nieruchomości

15. Wykaz nieruchomości

16. Wykaz nieruchomości

17. Wykaz nieruchomości

18. Wykaz nieruchomości

19. Wykaz nieruchomości

20. Wykaz nieruchomości

21. Wykaz nieruchomości

22. Wykaz nieruchomości

23. Wykaz nieruchomości

24. Wykaz nieruchomości

25. Wykaz nieruchomości

26. Wykaz nieruchomości

27. Wykaz nieruchomości

28. Wykaz nieruchomości

29. Wykaz nieruchomości

30. Wykaz nieruchomości

31. Wykaz nieruchomości

32. Wykaz nieruchomości

33. Wykaz nieruchomości

34. Wykaz nieruchomości

35. Wykaz nieruchomości

36. Wykaz nieruchomości

37. Wykaz nieruchomości

38. Wykaz nieruchomości

39. Wykaz nieruchomości

40. Wykaz nieruchomości

41. Wykaz nieruchomości

42. Wykaz nieruchomości

43. Wykaz nieruchomości

44. Wykaz nieruchomości

45. Wykaz nieruchomości

46. Wykaz nieruchomości

47. Wykaz nieruchomości

48. Wykaz nieruchomości

49. Wykaz nieruchomości

50. Wykaz nieruchomości

51. Wykaz nieruchomości

52. Wykaz nieruchomości

53. Wykaz nieruchomości

54. Wykaz nieruchomości

55. Wykaz nieruchomości

56. Wykaz nieruchomości

57. Wykaz nieruchomości

58. Wykaz nieruchomości

59. Wykaz nieruchomości

60. Wykaz nieruchomości

61. Wykaz nieruchomości

62. Wykaz nieruchomości

63. Wykaz nieruchomości

64. Wykaz nieruchomości

65. Wykaz nieruchomości

66. Wykaz nieruchomości

67. Wykaz nieruchomości

68. Wykaz nieruchomości

69. Wykaz nieruchomości

70. Wykaz nieruchomości

71. Wykaz nieruchomości

72. Wykaz nieruchomości

73. Wykaz nieruchomości

74. Wykaz nieruchomości

75. Wykaz nieruchomości

76. Wykaz nieruchomości

77. Wykaz nieruchomości

78. Wykaz nieruchomości

79. Wykaz nieruchomości

80. Wykaz nieruchomości

81. Wykaz nieruchomości

82. Wykaz nieruchomości

83. Wykaz nieruchomości

84. Wykaz nieruchomości

85. Wykaz nieruchomości

86. Wykaz nieruchomości

87. Wykaz nieruchomości

88. Wykaz nieruchomości

89. Wykaz nieruchomości

90. Wykaz nieruchomości

91. Wykaz nieruchomości

92. Wykaz nieruchomości

93. Wykaz nieruchomości

94. Wykaz nieruchomości

95. Wykaz nieruchomości

96. Wykaz nieruchomości

97. Wykaz nieruchomości

98. Wykaz nieruchomości

99. Wykaz nieruchomości

100. Wykaz nieruchomości

R_3 - PŁATNOŚĆ ELEKTRONICZNA, GENEROWANIE LICENCJI I WYDAWANIE DANYCH

Wniosek: Gx.6640.7.2018 (wniosek nieopłacony)

Numer sprawy: Gx.6640.7.2018
 Data wpływu: 2018.08.21
 Sygnatura wnioskodawcy:
 Współczynnik K: 0.5
 Współczynnik CL: 1
 Współczynnik SU: 0.8
 Kwota [zł]: 30.00
 Dokument sprzedaży: OA-73/2018

[Wniosek P](#) [Wniosek P4](#) [Dokument Obliczenia Opłaty](#)

Opłacenie wniosku

[Zapłać online](#)

Przy płatności online dostęp do danych będzie możliwy natychmiast po opłaceniu wniosku.

lub

opłacić wniosek przelewem na podstawie danych zawartych w Dokumencie Obliczenia Opłaty

[Wyślij potwierdzenie zapłaty](#)

Przesłanie potwierdzenia zapłaty nie jest konieczne, lecz zwykle przyspiesza realizację sprawy.
 Dla danego zamówienia można wysłać tylko jeden plik z potwierdzeniem zapłaty.
 Dostęp do danych będzie możliwy po odnotowaniu zapłaty przez pracownika ośrodka dokumentacji.

Pobierz dane w formacie: Plik HTML Plik TXT [Pobierz](#)

Płatność elektroniczna dostępna jest w polu **Opłacenie wniosku** po wejściu w szczegóły aktualnego wniosku. Listę opłaconych i nieopłaconych wniosków można również uzyskać poprzez kliknięcie jednego z przycisków:

[Wnioski nieopłacone](#)

[Wnioski opłacone](#)

W panelu bocznym. Po wybraniu opcji pojawi się lista wniosków opłaconych lub nieopłaconych. Aby przejść do wniosku należy kliknąć w numer sprawy w pierwszej kolumnie tabeli.

Informacja o opłaconych wnioskach użytkownika: krzys

w bazie danych systemu Ośrodek w ODGIK figurujesz jako:

BIURO WYCEN NIERUCHOMOŚCI " AG "

Różana 10/16
 41-500 CHORZÓW
 NIP: 627-181-68-81

Kliknij na numerze sprawy aby zobaczyć szczegóły

Numer sprawy	Data wpływu	Sygnatura wnioskodawcy	Wsp. K	Wsp. CL	Kwota	Data zapłaty
Gx.6640.7.2018	2018-08-21		0,5	1	30,00	2018-08-21
Gx.6640.6.2018	2018-06-29		0,5	1	30,00	2018-06-29
Gx.6640.5.2018	2018-06-19		1	1,1	30,00	2018-06-19
Gx.6640.4.2018	2018-04-20					-04-20
Gx.6640.3.2018	2018-04-04					-04-04
Gx.6640.2.2018	2018-02-06					-02-06
Gx.6640.1.2018	2018-01-17					-01-17
Gx.6640.22.2017	2017-12-15					-12-15
Gx.6640.21.2017	2017-12-12					-12-12
Gx.6640.20.2017	2017-12-05					-12-05

Dane transakcji

Identyfikator transakcji: 834C
 Płatnik: BIURO WYCEN NIERUCHOMOŚCI " AG "
 Kwota fakt: 30,00

Przelew poprzez usługę PayByBank

Wybierz bank, w którym masz konto:

Do kwoty zadania dodajona prowizja KIR wysokości: 0,89 zł

[Płać](#)

zapłacić kartą płatniczą poprzez usługę PayByBank

Przeznacz kartę

Do kwoty zadania dodajona prowizja operatora karti wysokości: 0,90 zł

[Płać](#)

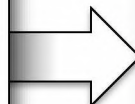
Opłatę można wykonać poprzez płatność automatyczną i wybranie przycisku:

[Zapłać online](#)

Lub posiadając potwierdzenie opłaty można wskazać jego formę elektroniczną poprzez przycisk: [Przeglądaj...](#)

A następnie wybranie:

[Wyślij potwierdzenie zapłaty](#)



Wniosek: Gx.6640.7.2018 (wniosek nieopłacony)

Numer sprawy: Gx.6640.7.2018
Data wpływu: 2018.08.21
Sygnatura wnioskodawcy:
Współczynnik K: 0.5
Współczynnik CL: 1
Współczynnik SU: 0.8
Kwota [zł]: 30.00
Dokument sprzedaży: OA-73/2018

Wniosek P Wniosek P4 Dokument Obliczenia Opłaty

Opłacenie wniosku

Zapłać online

Przy płatności online dostęp do danych będzie możliwy natychmiast po opłaceniu wniosku.
lub
opłacić wniosek przelewem na podstawie danych zawartych w Dokumencie Obliczenia Opłaty

Wyślij potwierdzenie zapłaty

Przesłanie potwierdzenia zapłaty nie jest konieczne, lecz zwykle przyspiesza realizację sprawy.
Dla danego zamówienia można wysłać tylko jeden plik z potwierdzeniem zapłaty
Dostęp do danych będzie możliwy po odrotowaniu zapłaty przez pracownika ośrodka dokumentacji.

Pobierz dane w formacie: Plik HTML Plik TXT Pobierz

Po opłaceniu wniosku, w jego panelu szczegółowym, pojawi się dodatkowy przycisk:

Licencja

Po jego kliknięciu do pobrania jest licencja na otrzymane materiały.

Z panelu szczegółów wniosków jest dostępny do pobrania Dokument Obliczenia Opłaty. Po kliknięciu przycisku:

Dokument Obliczenia Opłaty

Dostępny jest do wydrukowania.

SIEMIANOWICE ŚLĄSKIE, dnia 2018.08.21
Licencja Gx.6640.7.2018_2474_K05
1. Nazwa organu wydającego licencję: Powiatowy Ośrodek Dokumentacji Geodezyjnej i Kartograficznej w Krak. ul. Krak.
2. Licencjodawca: BIURO WYCDEN NIERUCHOMOŚCI "AB" NIP: 627-161-58-81
3. Informacje o materiałach zasobu, których dotyczy licencja:
4. Niniejsza licencja sponrznia licencjodawcy, wymienionego w pkt 2, lub ustanowione przez licencjodawcę podmioty do wycofania,
5. Nie narusza licencja udostępniania materiałów zasobu przez licencjodawcę innym podmiotom dla realizacji celu i w granicach uprawnień
POUCZENIE
Zgodnie z art. 48a ust. 1 ustawy z dnia 17 maja 1989 r. - Prawo geodezyjne i kartograficzne (Dz. U. z 2017r., poz. 2101 z późn. zm.) kto
Wydrukuj dokument

Wniosek: Gx.6640.7.2018 (wniosek opłacony)

Numer sprawy: Gx.6640.7.2018
Data wpływu: 2018.08.21
Sygnatura wnioskodawcy:
Współczynnik K: 0.5
Współczynnik CL: 1
Współczynnik SU: 0.8
Kwota [zł]: 30.00
Dokument sprzedaży: OA-73/2018
Data zapłaty: 2018.09.04

Wniosek P Wniosek P4 Dokument Obliczenia Opłaty Licencja

Pobierz dane w formacie: Plik HTML Plik TXT Pobierz

Zamawiane pozycje z RCiWN

wygenerowano dnia: 2018.08.21

Wydrukuj dokument

W dolnej części okna wniosku opłaconego udostępnione zostały wnioskowane dane. Należy zdecydować czy mają być pobierane w formacie HTML czy TXT, i kliknąć przycisk Pobierz.

Pobierz dane w formacie: Plik HTML Plik TXT Pobierz