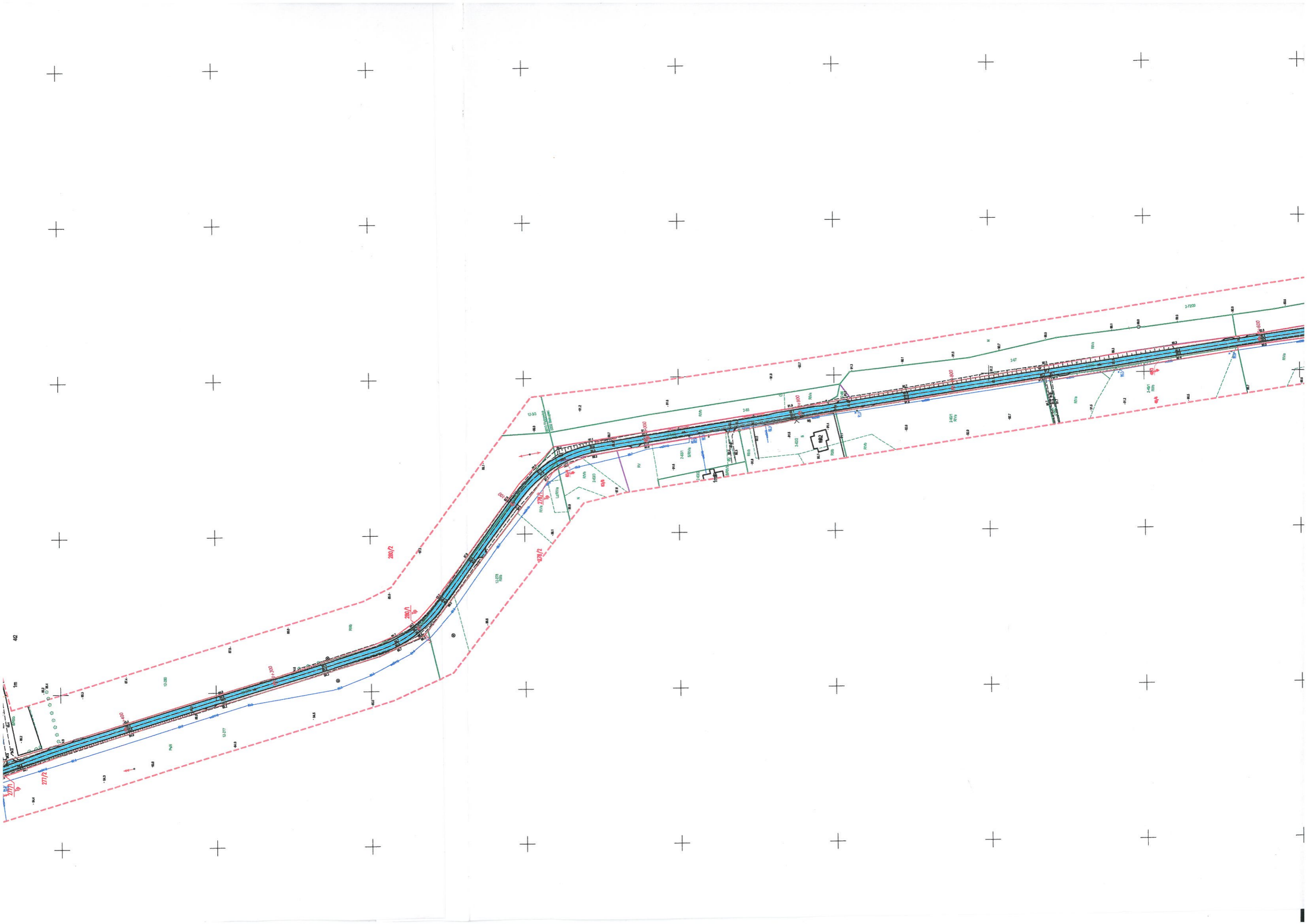


Początek zakresu inwestycji  
Km 0+000,00


**OZNACZENIA :**

- linia rozgraniczająca
- nawierzchnia jezdni z betonu asfaltowego
- pobocze umocnione kruszewem łamanym
- chodnik z kostki betonowej grub. 6 cm
- nawierzchnie z kostki betonowej grub. 8 cm
- umocnienie skarp płytami azurowymi
- krawędź jezdni
- krawężnik betonowy
- opornik betonowy, krawężnik betonowy zanizony
- obrzeże betonowe
- projektowane ogrodzenie
- istniejące ogrodzenie do demontażu

|  |                            |  |
|--|----------------------------|--|
| Obiekt: <b>ROZBUDOWA Z PRZEBUDOWĄ DRÓGI GMINNEJ NR 180012N<br/>NA ODCINKU BISKUPIEC-PIOTROWICE, Dł. 2,975 KM</b> |                            |  |
| Temat: <b>PROPONOWANY PRZEBIEG DRÓGI</b>   | Nr rys.1 Ark. nr 1         |  |
| Branża: <b>DRÓGOWA</b>   | Podpis: <i>[Signature]</i> |  |
| Opracowanie:<br>mgr inż. Agnieszka Kraszkiewicz  | Data:<br>Listopad 2021 r.  |  |








Koniec zabruki inwestycji  
km 2+975,00

- OZNACZENIA :**
- linia rozgraniczająca
  - nawierzchnia jezdni z betonu asfaltowego
  - pobocze umocnione kruszkiem łamanym
  - chodnik z kostki betonowej grub. 6 cm
  - nawierzchnie z kostki betonowej grub. 8 cm
  - umocnienie skarp płytami azurowymi
  - krawędź jezdni
  - krawężnik betonowy
  - opornik betonowy, krawężnik betonowy zanizony
  - obrzeże betonowe
  - projektowane ogrodzenie
  - istniejące ogrodzenie do demontażu

|  |   |                           |
|--|---|---------------------------|
| Obiekt: ROZBUDOWA Z PRZEBUDOWĄ DROGI GMINNEJ NR 180012N<br>NA ODCINKU BISKUPIEC-PIOTROWICE, DŁ. 2,975 KM |   |                           |
| Temat: PROPONOWANY PRZEBIEG DROGI  | Podpis  | Nr rys.1 Ark. nr2         |
| Branża: DROGOWA  |  | Skala: 1:2000             |
| Opracowanie:<br>mgr inż. Agnieszka Kraszkiewicz  |   | Data:<br>Listopad 2021 r. |