

Nowe Miasto Lubawskie, 18 sierpnia 2021 r.

KM. 7121.82.2021

**Zarząd Dróg Powiatowych
w Nowym Mieście Lubawskim
z/s w Kurzętniku
ul. Sienkiewicza 48
13-306 Kurzętnik**

Działając na podstawie art. 10 ust. 5 ustawy z dnia 20 czerwca 1997 r. - Prawo o ruchu drogowym (t.j. Dz. U. z 2021 r., poz. 450 z późn. zm.) i § 6 ust. 1, § 7 ust. 1, § 8 ust. 2 pkt. 1 lit. b Rozporządzenia Ministra Infrastruktury z dnia 23 września 2003 r. w sprawie szczegółowych warunków zarządzania ruchem na drogach oraz wykonywaniem nadzoru nad tym zarządzeniem (t.j. Dz. U. z 2017 r. poz. 784) po rozpatrzeniu projektu zmiany stałej organizacji ruchu na drodze powiatowej Nr 1319N relacji Nowe Miasto Lubawskie – Kaługa. Organizacja ruchu opracowana w związku z planowaną przebudową tej drogi

Z A T W I E R D Z A M

przedłożony przez Zarząd Dróg Powiatowych w Nowym Mieście Lubawskim z/s w Kurzętniku w dniu 17.08.2021 r. projekt zmiany stałej organizacji ruchu na drodze powiatowej Nr 1319N z uwagami:

1. Wszystkie zastosowane drogowe znaki pionowe muszą spełniać warunki techniczne podane w Rozporządzeniu Ministra Infrastruktury z dnia 3 lipca 2003 r. w sprawie szczegółowych warunków technicznych dla znaków i sygnałów drogowych oraz urządzeń bezpieczeństwa ruchu drogowego i warunków ich umieszczania na drogach (t.j. Dz. U. z 2019 r., poz. 2311).
2. Zastosować oznakowanie zgodne z rozporządzeniem Ministrów Infrastruktury oraz Spraw Wewnętrznych i Administracji z dnia 31 lipca 2002 r. w sprawie znaków i sygnałów drogowych (t.j. Dz. U. z 2019 r., poz. 2310)
3. Zastosować oznakowanie zgodnie z rozporządzeniem Ministra Infrastruktury z dnia 23 września 2003 r. w sprawie szczegółowych warunków zarządzania ruchem na drogach oraz wykonywania nadzoru nad tym zarządzeniem (t.j. Dz. U. z 2017 r. poz. 784)

Zgodnie z § 12 ust. 1 ww. rozporządzenia jednostka wprowadzająca organizację ruchu jest obowiązana zawiadomić o wprowadzeniu zatwierdzonej organizacji ruchu Starostę Powiatu Nowomiejskiego i Komendanta Powiatowego Policji w Nowym Mieście Lubawskim co najmniej 7 dni przed dniem wprowadzenia stałej organizacji ruchu.

Jeżeli w terminie do 30 grudnia 2023 roku brak będzie zawiadomienia, o którym mowa § 12 ust. 1 ww. rozporządzenia, organ zarządzający ruchem poinformuje zarząd drogi o utraceniu ważności zatwierdzonej organizacji ruchu.

ZARZĄD POWIATU
w Nowym Mieście Lubawskim
ul. Rynek 1
13-300 Nowe Miasto Lubawskie

Otrzymują:
1. Adresat,
2. a/a

Sporządził
WFB

Za zgodność kserokopii
z oryginałem
dnia 24.08.2021
Nowe Miasto Lub.
podpis

CZŁONEK ZARZĄDU
Jerzy Czaplński

wz. STAROSTY
Jerzy Czaplński
Wicestarosta

PROJEKT ZMIANY STAŁEJ ORGANIZACJI RUCHU

na drodze powiatowej *Nr 1319 N Nowe Miasto Lubawskie – Kaługa*

Termin wprowadzenia stałej organizacji ruchu:
planowany do 30 grudnia 2023 r.

Opracował: Rafał Lewandowski
Zarząd Dróg Powiatowych w Nowym Mieście Lubawskim
z/s w Kurzętniku ul. Sienkiewicza 48



Kurzętnik, 16 lipca 2021 r.

ZAWARTOŚĆ PROJEKTU

1. Opis techniczny
2. Plan sytuacyjny zawierający lokalizację projektowanych znaków drogowych.
3. Wykaz znaków drogowych

OPIS TECHNICZNY

1. PODSTAWA OPRACOWANIA

Projekt zmiany stałej organizacji ruchu został opracowany przez Zarząd Dróg Powiatowych w Nowym Mieście Lubawskim z/s w Kurzętniku, w związku z planowaną przebudową drogi powiatowej Nr 1319 N Nowe Miasto Lubawskie – Kaługa.

- ◆ Projekt organizacji ruchu opracowano na podstawie § 5 ust. 1 Rozporządzenia Ministra Infrastruktury z dnia 23 września 2003 r. w sprawie szczegółowych warunków zarządzania ruchem na drogach oraz wykonywaniem nadzoru nad tym zarządzeniem (Dz. U. z 2003 r. Nr 177 poz. 1729)
- ◆ Ustawy z dnia 20 czerwca 1997 roku Prawo o ruchu drogowym (tekst jednolity Dz. U. 2012 nr 0 poz. 1137 z póź. zm.)
- ◆ Rozporządzenia Ministra Infrastruktury oraz Spraw Wewnętrznych i Administracji z dnia 31 lipca 2002 roku w sprawie znaków i sygnałów drogowych (Dz. U. z 2002 r. Nr 170 poz. 1393)
- ◆ Rozporządzenia Ministra Infrastruktury z dnia 3 lipca 2003 r. w sprawie szczegółowych warunków technicznych dla znaków i sygnałów drogowych oraz urządzeń bezpieczeństwa ruchu drogowego i warunków ich umieszczenia na drogach (Dz. U. z 2003 r. Nr 220 poz. 2181)

2. PRZEDMIOT OPRACOWANIA

Projekt opracowano, w związku z planowaną przebudową drogi powiatowej Nr 1319 N

CHARAKTERYSTYKA DROGI

Droga powiatowa jednojezdniowa, dwukierunkowa o nawierzchni bitumicznej szerokości po przebudowie od 5 do 5,5 m, pobocza po obu stronach jezdni szer. 1m. Od miejscowości Kurzętnik do miejscowości Lipowiec wzdłuż jezdni wykonany będzie chodnik o szerokości 2m.

3. CEL PROJEKTU

Celem zmiany stałej organizacji ruchu na tym odcinku drogi powiatowej jest uaktualnienie oznakowania w związku z przebudową drogi tj. poszerzeniem jezdni oraz budową chodnika od miejscowości Kurzętnik do miejscowości Lipowiec. W związku z budową chodnika zostaną wykonane przejścia dla pieszych oznakowane znakami pionowymi D-6 oraz poziomymi P-10 na czerwonym tle poprzedzone znakami A-16. Dodatkowo w miejscach przepustów drogowych ustawione będą poręcze energochłonne. Zmieniona zostanie także lokalizacja niektórych znaków zgodnie z projektem. Wszystkie znaki zostaną wymienione na nowe.

4. ZNAKI DROGOWE

Do oznakowania należy zastosować znaki o niżej podanych parametrach:

Wszystkie znaki muszą być odblaskowe z folii odblaskowej typu 2

Wielkość znaków – średnie

Znaki należy przymocować do słupków z rur stalowych ocynkowanych zabetonowanych na trwale do gruntu.

5. TERMIN WPROWADZENIA STAŁEJ ORGANIZACJI RUCHU

Planowany termin wprowadzenia stałej organizacji ruchu – **do 30 grudnia 2023 r.**

WYKAZ ZNAKÓW

Oznakowanie pionowe nowoprojektowane

1/. Znaki informacyjne

D-6	- 8 szt.
D-52	- 1 szt.
D-53	- 1 szt.
D-43	- 1 szt.

2/. Znaki ostrzegawcze

A-16	- 6 szt.
------	----------

3/. Tabliczki do znaków

T-1	- 1 szt.
-----	----------

4/. Znaki kierunku i miejscowości

E-18a	- 3 szt.
-------	----------

Oznakowanie poziome

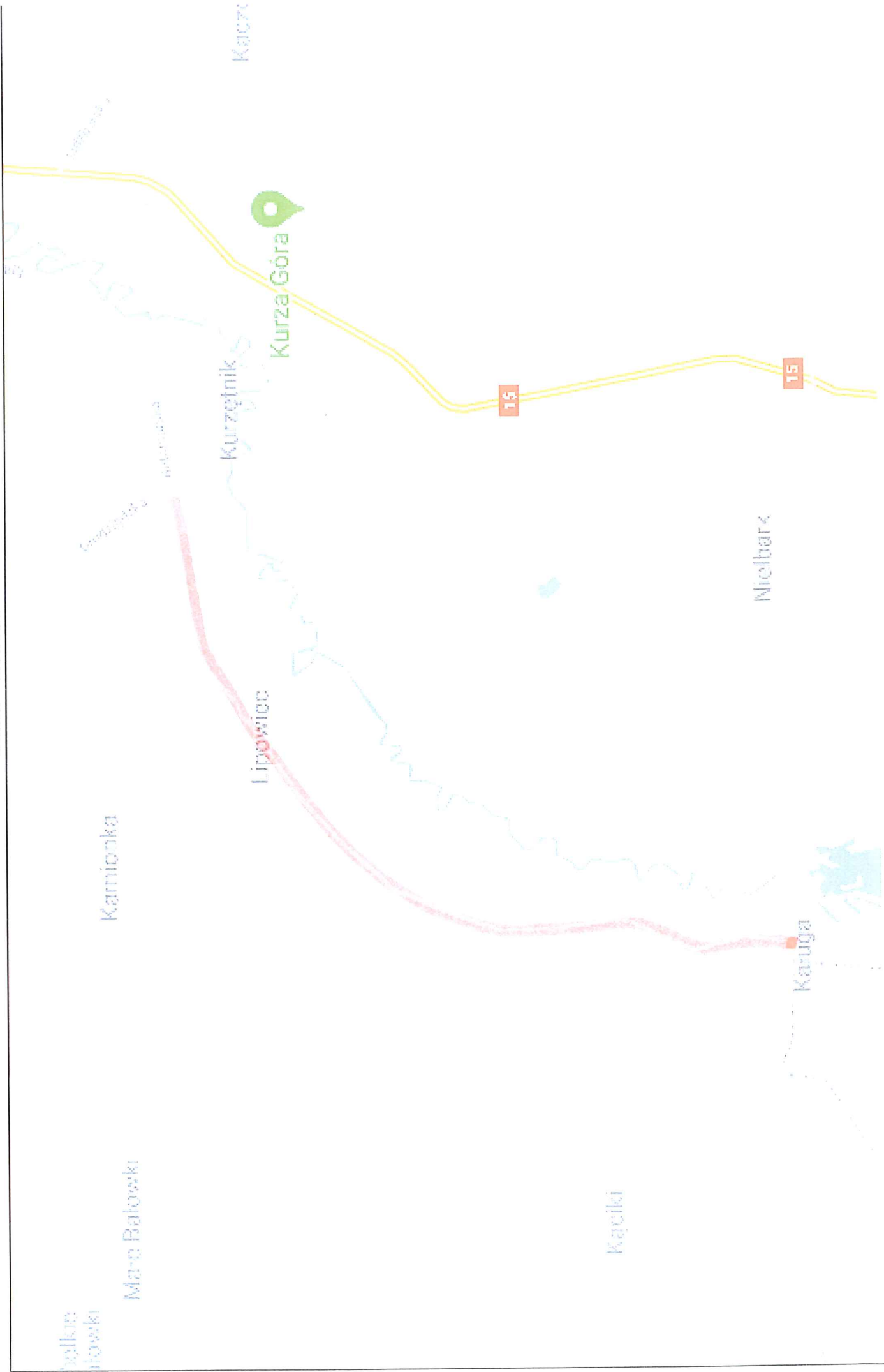
Linia P-10 (na czerwonym tle) - 40 m²

UZGODNIENIA

do projektu zmiany stałej organizacji ruchu
na drodze powiatowej *Nr 1319 N Nowe Miasto Lubawskie – Kaluga*

Plan orientacyjny

Skala - 1:50000



Legenda:



Znaki istniejące




Znaki projektowane



Znaki do usunięcia lub przeniesienia

Projekt zmiany stałej organizacji ruchu droga powiatowa Nr 1319 N

Skala - 1:2000



Projekt zmiany stałej organizacji ruchu droga powiatowa Nr 1319 N

Wykonat	ZDP
Nazwa Projektu	Projekt zmiany stałej organizacji ruchu droga powiatowa Nr 1319 N
Sporządził	Rafał Lewandowski

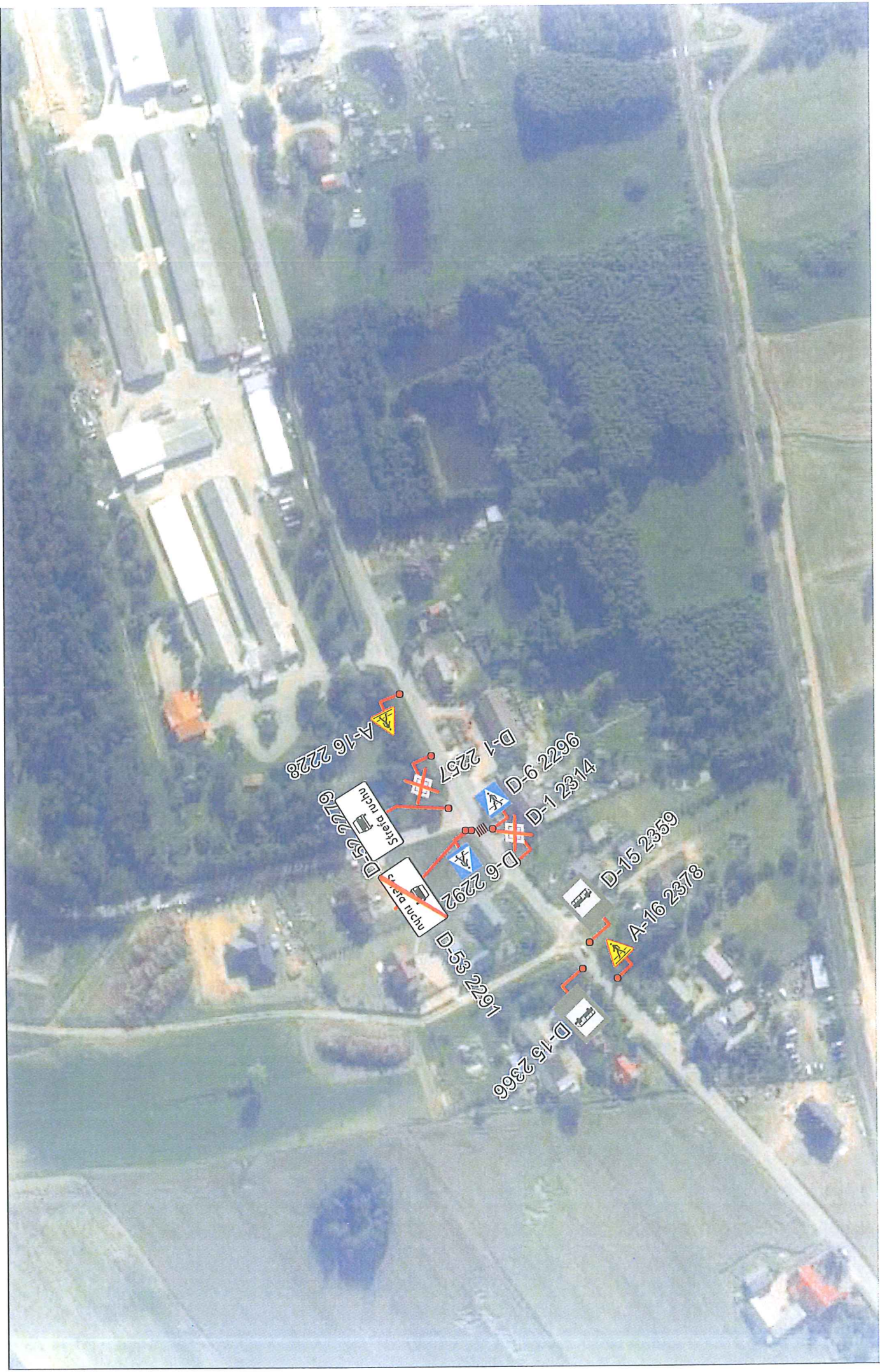
Projekt zmiany stałej organizacji ruchu drogi powiatowa Nr 1319 N

Skala - 1:2000




Projekt zmiany stałej organizacji ruchu droga powiatowa Nr 1319 N

Skala - 1:2000



Projekt zmiany stałej organizacji ruchu droga powiatowa Nr 1319 N

Skala - 1:2000



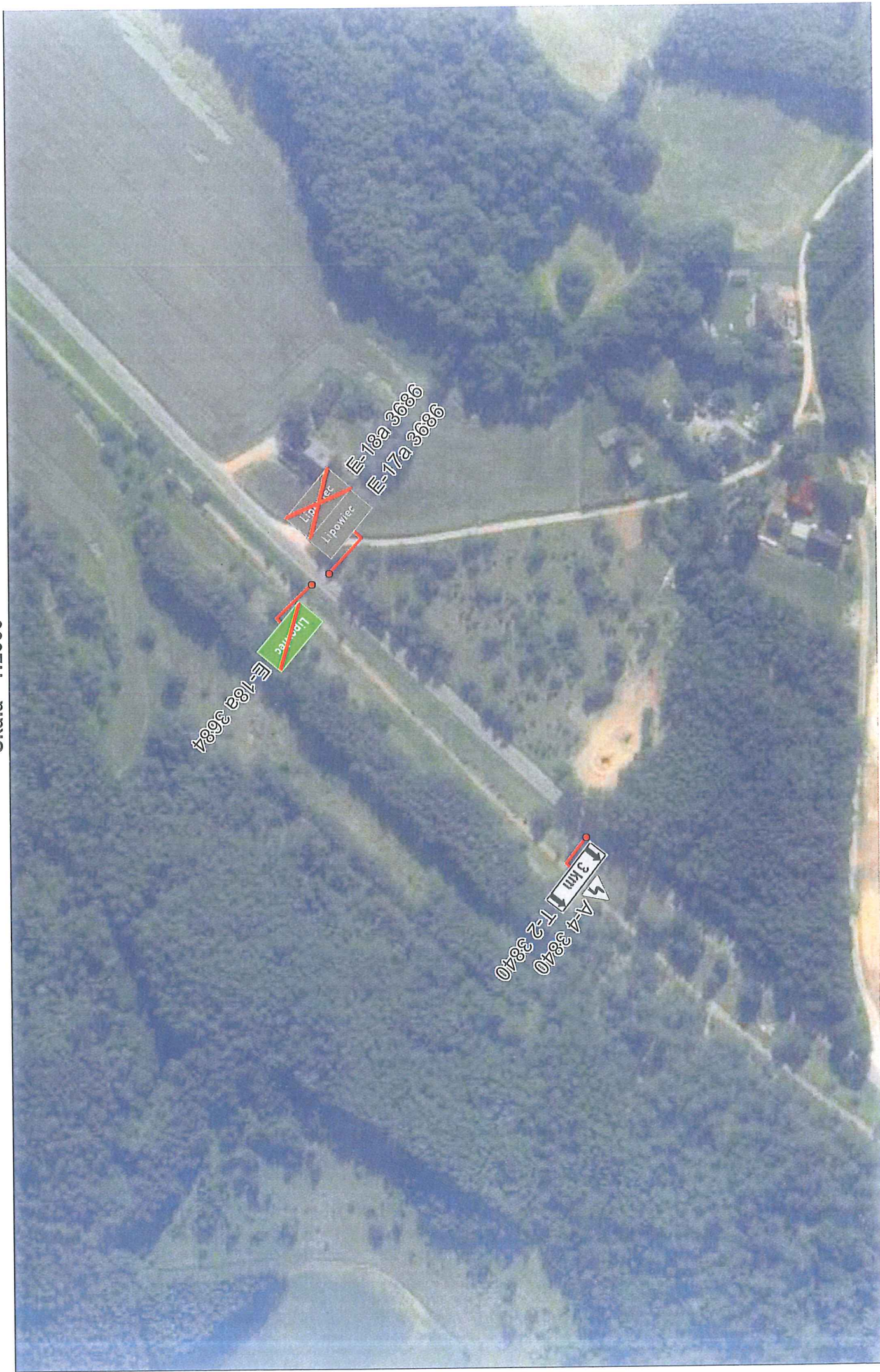
Projekt zmiany stałej organizacji ruchu droga powiatowa Nr 1319 N

Skala - 1:2000



Projekt zmiany stałej organizacji ruchu droga powiatowa Nr 1319 N

Skala - 1:2000



Projekt zmiany stałej organizacji ruchu drogą powiatową Nr 1319 N

Skala - 1:2000



