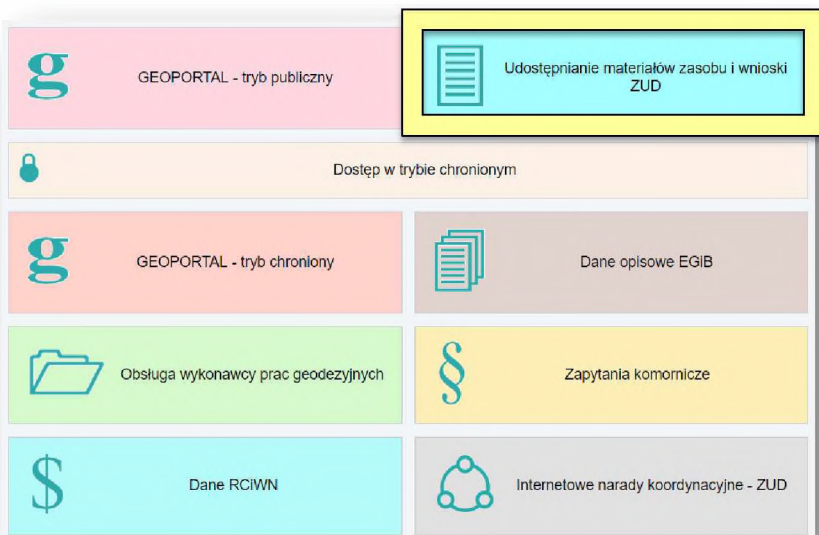
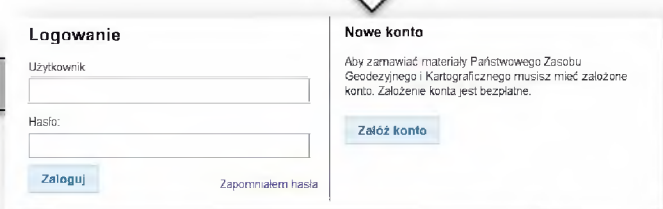
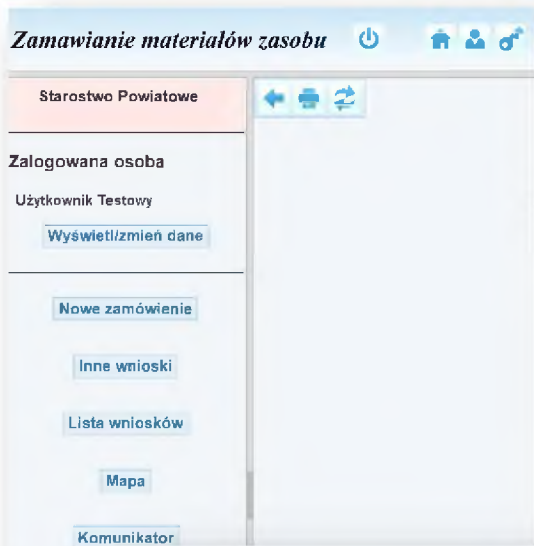


S_8 - WYDAWANIE WYRYSÓW I WYPISÓW Z BAZY EGIB



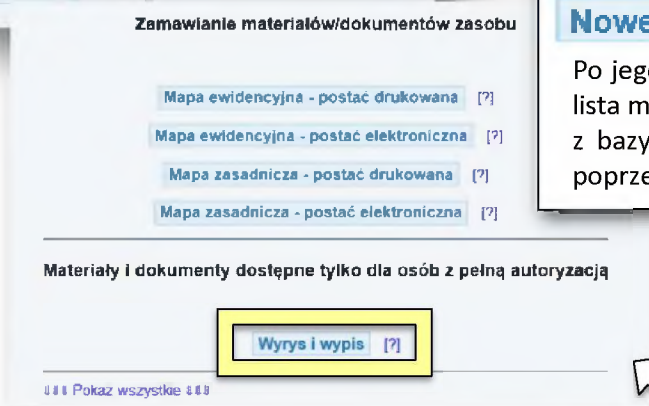
Aby pobrać wyrys i wypis z bazy EGIB, w oknie głównym geoportalu należy wybrać kafelek **Udostępnianie materiałów zasobu i wnioski ZUD**. Po wykonaniu wyboru pojawi się okno logowania do profilu użytkownika. Umożliwia ono zalogowanie do utworzonego już wcześniej konta lub założenie nowego. Podczas zakładania profilu niezbędne będzie podanie danych osobowych, które będą następnie wykorzystywane przy generowaniu formularzy. Dostęp do danych EGIB jest możliwy wyłącznie z pełną autoryzacją, co oznacza, że może zamówić je wyłącznie użytkownik zautoryzowany poprzez ODGiK lub użytkownik, który zautoryzuje konto profilem zaufanym ePUAP.



Po zalogowaniu się użytkownik zostaje przekierowany do imiennego panelu użytkownika. Aby wykonać zamówienie wypisu i wrysu z EGIB należy wybrać przycisk:

Nowe zamówienie

Po jego wyborze w środkowej części ekranu pojawi się lista materiałów do pobrania. Aby pobrać wypis i wyrys z bazy EGIB należy wpieryw rozwinąć dostępne opcje poprzez kliknięcie **↓↓↓ Pokaż wszystkie ↓↓↓**.



Pokaż wszystkie

Po wyborze opcji **Wypis i wyrys** (z EGIB) należy wpierw w formularzu **Zamówienia wypisu/wyrysu** zdefiniować działkę, której mają dotyczyć zamawiane dokumenty.

Formularz zamówienia Wyrysu i wypisu z EGIB

Zamówienie wyrysu/wypisu

Wybór działki. W przypadku zamawiania pozycji rejestru budynków/lokali lub kartoteki budynków/lokali wskaż działki, na których znajdują się te obiekty.

Identyfikator działki

Wskaż sposób wyboru działki:

- znam pełny identyfikator działki
- znam tylko numer działki
- wskażę działkę na mapie

[Pobierz dane z EGIB](#)

Wskaż sposób wyboru działki:

- znam pełny identyfikator działki
- znam tylko numer działki
- wskażę działkę na mapie

Podaj identyfikator działki:

[Dodaj](#)

W przypadku wyboru opcji: **Znam pełny identyfikator działki** w polu **Podaj identyfikator działki** należy wprowadzić pełny identyfikator działki zgodny z rozporządzeniem.

Wskaż sposób wyboru działki:

- znam pełny identyfikator działki
- znam tylko numer działki
- wskażę działkę na mapie

Wybierz gminę:

Wybierz obręb:

Podaj numer działki:

[Dodaj](#)

Jeśli numeracja działek jest do arkusza, to przed numerem działki należy umieścić numer arkusza oraz znak kropki np: 3.23/2

W przypadku wyboru opcji: **Znam tylko numer działki** w formularzu możliwe jest wybranie gminy, której dotyczyć będzie się wniosek, numeru obrębu oraz wprowadzenie ręcznie numeru działki. Pełny identyfikator działki jest tworzony automatycznie na podstawie podanych danych.

Wskaż sposób wyboru działki:

- znam pełny identyfikator działki
- znam tylko numer działki
- wskażę działkę na mapie

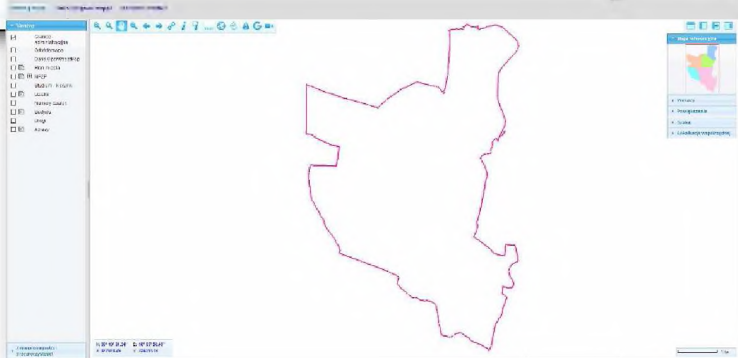
[Dodaj z mapy](#)

W przypadku wyboru opcji: **Wskażę działkę na mapie** Należy kliknąć przycisk:

[Dodaj z mapy](#)

Po czym nastąpi automatyczne przekierowanie do okna mapy geoportalu.

Po przejściu do okna mapy należy uwidocznic warstwy niezbedne do odszukania dzialki, ktorej dotyczy wnioski oraz odszukać miejsce, w ktorym sie znajduje (patrz: **Obsluga podstawowa geoportalu**).



Po zlokalizowaniu dzialki na mapie nalezy wybrac z paska narzedziowego w gornej czesci okna mapy ikonę **Dodanie dzialek do zgloszenia/zamowienia**:



Po wybraniu ikony i kliknieciu w wybrana dzialke pojawi sie komunikat o dodaniu jej do wniosku.

Dodano dzialke: 247401_1.0032.691/111

OK

Dzialka zostala tym samym wprowadzona do formularza zdefiniowania dzialki. Po jej uzupelnieniu nalezy kliknac przycisk:

Pobierz dane z EGIB

Zamowienie wyrysu/wypisu

Wybrz dzialki. W przypadku zamawiania pozycji rejestru budynkow/lokali lub kartoteki budynkow/lokali wskaz dzialki, na ktorych znajduja sie te obiekty.

Identyfikator dzialki	
247401_1.0032.691/111	

- Wskaz sposob wyboru dzialki:
- znam pelny identyfikator dzialki
 - znam tylko numer dzialki
 - wskaze dzialke na mapie

Dodaj z mapy

Pobierz dane z EGIB

Po wyborze działki należy uzupełnić wniosek. W ramach wniosku określany jest sposób udostępniania materiałów.

Formularz zamówienia Wypisu i wyrysu EGIB

W formularzu wniosku należy wskazać jakich jednostek gruntowych oraz kartotek budynkowych ma dotyczyć wydany wypis i wyrys. Wskazanie należy wykonać poprzez wstawienie checku przy odpowiednich pozycjach. Po wypełnieniu wszystkich pozycji wniosku należy również określić formę przekazania wypisu i wyrysu z EGIB. Dokument można otrzymać w formie papierowej:

6. Postać dokumentów będących przedmiotem wniosku i sposób ich przekazania
- postać papierowa
 - postać elektroniczna
- Sposób udostępnienia:
- wysyłka na adres z nagłówka
 - wysyłka na inny adres
 - odbiór osobisty

Lub elektronicznej:

6. Postać dokumentów będących przedmiotem wniosku i sposób ich przekazania
- postać papierowa
 - postać elektroniczna
- Sposób udostępnienia:
- pobieranie bezpośrednio ze strony
 - wysyłka na adres email

Po prawidłowym wypełnieniu wniosku w punkcie 8 pojawia się również kalkulacja cenowa:

8. Kalkulacja cenowa:
Kwota do zapłaty: 185.00 zł

[Wyślij wniosek](#)

Po wystąpieniu wniosku jest on weryfikowany przez pracownika ODGiK.

Zamówienie wyrysu/wypisu

[Powrót do wyboru działek](#)

Wnioskodawca
Użytkownik Testowy
 Urbanowicza 37
 41-500 Chorzów
 tel.: 32 2410484
 e-mail: kborys@gaobid.pl
 PESEL:

1. Wybierz zamawiane pozycje

Jednostki gruntowe [?]

Pozycja rejestrowa	Działka	Opis
<input type="checkbox"/> G 969	247401_1.0032.601/111	powierzchnia: 788m2 KSIEDZA BRANDYSA 21 Siemianowice Śląskie KSIEDZA BRANDYSA 22 Siemianowice Śląskie

Kartoteka budynków [?]

Budynki	Opis
<input type="checkbox"/> 247401_1.0032.311_BUD	rodzaj: Budynki transportu i łączności, pow. zabudowy: 0m2 KSIEDZA BRANDYSA 22 Siemianowice Śląskie
<input type="checkbox"/> 319_BUD	rodzaj: Budynki produkcyjne usługowe i gospodarstwa dla rolnictwa, pow. zabudowy: 36m2 KSIEDZA BRANDYSA 21 Siemianowice Śląskie
<input type="checkbox"/> 829_BUD	rodzaj: Budynki mieszkalne, pow. zabudowy: 137m2 KSIEDZA BRANDYSA 21 Siemianowice Śląskie

Wpisane przez wnioskodawcę (pole nieobowiązkowe)

Wpisane przez wnioskodawcę (pole nieobowiązkowe)

- Wypis z rejestru gruntów oraz wyrys z mapy ewidencyjnej
- Wypis z rejestru gruntów
- Wypis z mapy ewidencyjnej
- Wypis z rejestru gruntów bez danych osobowych

Wypis z rejestru gruntów bez klauzuli dla ksiąg wieczystych

Wniosek o wydanie wypisu z ewidencji gruntów i budynków zawierającego dane podmiotów, o których mowa w art. 20 ust. 1 pkt 1) ustawy z dnia 17 maja 1989 r. - Prawo geodezyjne i kartograficzne (Dz. U. z 2016 r. poz. 1629 z późn. zm.)

Wniosek o wydanie wypisu z ewidencji gruntów, budynków lub lokali, których dotyczy wniosek

Wniosek o wydanie wypisu z ewidencji gruntów, budynków lub lokali, których dotyczy wniosek

Wniosek o wydanie wypisu z ewidencji gruntów, budynków lub lokali, których dotyczy wniosek

Wniosek o wydanie wypisu z ewidencji gruntów, budynków lub lokali, których dotyczy wniosek

Wniosek o wydanie wypisu z ewidencji gruntów, budynków lub lokali, których dotyczy wniosek

Wniosek o wydanie wypisu z ewidencji gruntów, budynków lub lokali, których dotyczy wniosek

Wniosek o wydanie wypisu z ewidencji gruntów, budynków lub lokali, których dotyczy wniosek

Wniosek o wydanie wypisu z ewidencji gruntów, budynków lub lokali, których dotyczy wniosek

Wniosek o wydanie wypisu z ewidencji gruntów, budynków lub lokali, których dotyczy wniosek

Wniosek o wydanie wypisu z ewidencji gruntów, budynków lub lokali, których dotyczy wniosek

Wniosek o wydanie wypisu z ewidencji gruntów, budynków lub lokali, których dotyczy wniosek

Wniosek o wydanie wypisu z ewidencji gruntów, budynków lub lokali, których dotyczy wniosek

Wniosek o wydanie wypisu z ewidencji gruntów, budynków lub lokali, których dotyczy wniosek

Wniosek o wydanie wypisu z ewidencji gruntów, budynków lub lokali, których dotyczy wniosek

Wniosek o wydanie wypisu z ewidencji gruntów, budynków lub lokali, których dotyczy wniosek

Wniosek o wydanie wypisu z ewidencji gruntów, budynków lub lokali, których dotyczy wniosek

Wniosek o wydanie wypisu z ewidencji gruntów, budynków lub lokali, których dotyczy wniosek

Wniosek o wydanie wypisu z ewidencji gruntów, budynków lub lokali, których dotyczy wniosek

Wniosek o wydanie wypisu z ewidencji gruntów, budynków lub lokali, których dotyczy wniosek

Wniosek o wydanie wypisu z ewidencji gruntów, budynków lub lokali, których dotyczy wniosek

Wniosek o wydanie wypisu z ewidencji gruntów, budynków lub lokali, których dotyczy wniosek

Wniosek o wydanie wypisu z ewidencji gruntów, budynków lub lokali, których dotyczy wniosek

Wniosek o wydanie wypisu z ewidencji gruntów, budynków lub lokali, których dotyczy wniosek

Wniosek o wydanie wypisu z ewidencji gruntów, budynków lub lokali, których dotyczy wniosek

Wniosek o wydanie wypisu z ewidencji gruntów, budynków lub lokali, których dotyczy wniosek

Wniosek o wydanie wypisu z ewidencji gruntów, budynków lub lokali, których dotyczy wniosek

Wniosek o wydanie wypisu z ewidencji gruntów, budynków lub lokali, których dotyczy wniosek

Wniosek o wydanie wypisu z ewidencji gruntów, budynków lub lokali, których dotyczy wniosek

Wniosek o wydanie wypisu z ewidencji gruntów, budynków lub lokali, których dotyczy wniosek

Wniosek o wydanie wypisu z ewidencji gruntów, budynków lub lokali, których dotyczy wniosek

Wniosek o wydanie wypisu z ewidencji gruntów, budynków lub lokali, których dotyczy wniosek

Wniosek o wydanie wypisu z ewidencji gruntów, budynków lub lokali, których dotyczy wniosek

[Wyślij wniosek](#)

Po kliknięciu przycisku:

Wyślij wniosek

Pojawia się informacja o jego zarejestrowaniu wraz z przyciskiem

Zobacz szczegóły aktualnego wniosku

Zarejestrowano wniosek:

Gy.3300.65.2018

Zobacz szczegóły aktualnego wniosku

W szczegółach aktualnego wniosku pojawiają się dwa pola:

- Dokumenty do pobrania
- Komunikaty.

W polu **Dokumenty do pobrania** znajdują się linki do pobrania wypełnionego formularza **Wniosku EGIB**. Po jego wyświetleniu na dole ekranu dostępna jest opcja wydruku (**Wydrukuj dokument**).

1. Imię i nazwisko/nazwa wnioskodawcy Łyżwiński Testowy		6. Właściciel/losa SIEMANOWICZE ŚLĄSKIE dnia 20.08.2018 r.		Formularz EGIB	
2. Adres miejsca zamieszkania/w siedziby wnioskodawcy Lubianowska 37 41-600 Chorzów		7. Adresat wniosku - nazwa i adres organu lub jednostki organizacyjnej, która w imieniu organu prowadzi państwowy zakład geodezyjny i kartograficzny Powiatowy Ośrodek Dokumentacji Geodezyjnej i Kartograficznej w os. ul. 100			
3. PESEL lub REGON ¹⁾		4. Oznaczenie wniosku nadane przez wnioskodawcę ²⁾		5. Oznaczenie kancelaryjne wniosku nadane przez adresata wniosku Gy.3300.65.2018	
8. Dane kontaktowe wnioskodawcy: numer telefonu / adres poczty elektronicznej ³⁾ Mi: 32 2410484, e-mail: kborny@geoid.pl					
9. Przedmiot wniosku <input type="checkbox"/> Wpisz z rejestru gruntów ⁴⁾ <input type="checkbox"/> Wpisz z rejestru budynków ⁵⁾ <input type="checkbox"/> Wpisz z rejestru lokal ⁶⁾ <input type="checkbox"/> Wpisz z kartoski budynków ⁷⁾ <input type="checkbox"/> Wpisz z kartoski lokal ⁸⁾		<input type="checkbox"/> Wpisz z rejestru gruntów bez danych osobowych ⁹⁾ <input type="checkbox"/> Wpisz z rejestru gruntów ⁴⁾ oraz wpisz z mapy ewidencyjnej ¹⁰⁾ <input type="checkbox"/> Wpisz z mapy ewidencyjnej ¹¹⁾ <input type="checkbox"/> Uproszczony wpis z rejestru gruntów ¹²⁾ <input type="checkbox"/> Wpisz z wykazu działek ewidencyjnych ¹³⁾ <input type="checkbox"/> Wpisz z wykazu pomostów ¹⁴⁾			
10. Dane identyfikujące nieruchomości, której dotyczy wniosek Powiat: elemiński jednostka gruntowa: 0 569 247401_1_0032-691-mi		Kartoteka budynków 247401_1_0032-311_BUD 247401_1_0032-318_BUD 247401_1_0032-329_BUD			
11. Uzasadnienie wniosku o wydanie wpisu z ewidencji gruntów i budynków zawierającego dane pomiarowe, o których mowa w art. 20 ust. 2 pkt 1 ustawy z dnia 17 maja 1969 r. - Prawo geodezyjne i kartograficzne (Dz. U. z 2016 r. poz. 1629, z późn. zm.) wnioskodawca: <input type="checkbox"/> Jest właścicielem gruntów, budynków lub lokal, których dotyczy wniosek <input type="checkbox"/> Jest osobą władającą gruntami, budynkami lub lokalami, których dotyczy wniosek <input type="checkbox"/> Jest jednostką organizacyjną władającą gruntami, budynkami lub lokalami, których dotyczy wniosek <input type="checkbox"/> Jest organem administracji publicznej <input type="checkbox"/> Jest pomostem między organem administracji publicznej, realizującym zadania publiczne związane z nieruchomościami, których dotyczy wniosek <input type="checkbox"/> Jest operatorem sieci w rozumieniu ustawy z dnia 7 maja 2010 r. o węgierstwie i rozwoju usług i sieci telekomunikacyjnych (Dz. U. z 2016 r. poz. 1637, z późn. zm.) <input type="checkbox"/> Ma interes prawny w dostępie do danych objętych wpisem, wynikający z ¹⁵⁾ w związku z ¹⁶⁾					
12. Osoba wyznaczona do kontaktu ze strony wnioskodawcy ¹⁷⁾ imię, nazwisko: e-mail: telefon:					
13. Postać dokumentu będącego przedmiotem wniosku i sposób jego przekazania <input type="checkbox"/> postać papierowa Sposób odbioru: <input type="checkbox"/> osobiście i w siedzibie organu wyjście na adres: <input type="checkbox"/> inny <input type="checkbox"/> postać elektroniczna <input type="checkbox"/> inny sposób odbioru: Póranie ze strony					
14. Dodatkowe wyjaśnienia i uwagi wnioskodawcy					
		WNIOSKODAWCA Testowy (Łyżwiński Testowy) imię, nazwisko oraz podpis wnioskodawcy ¹⁴⁾			
Przebieg: 1. Dla pomostów z innych państw nazwa i identyfikator dokumentu równoważnego. Dane wymagane, jeżeli wnioskodawca jest właścicielem lub władającym nieruchomości, do której odnoszą się wnioski o wydanie wpisu o pełnej treści. 2. Wpisz z rejestru gruntów jest dokumentem zawierającym opisowe informacje o działkach ewidencyjnych, położonych w granicach jednego szeregu ewidencyjnego i wnoszących w skład jednej jednostki rejestrowej gruntów (jednej nieruchomości gruntowej), a także o pomostach, które tymi działkami władają. Jest przeznaczony do okonywania wpisu w księgach wieczystych. 3. Wpisz z rejestru budynków jest dokumentem zawierającym opisowe informacje o budynkach, stanowiących odrębny przedmiot własności i położonych w granicach jednego szeregu ewidencyjnego na jednej nieruchomości gruntowej, a także o właścicielu (współwłaścicielach) tych budynków. Jest przeznaczony do okonywania wpisu w księgach wieczystych. 4. Wpisz z rejestru lokal jest dokumentem zawierającym opisowe informacje o lokalach, stanowiących odrębny przedmiot własności, a także o właścicielu (współwłaścicielach) tego lokalu. Jest przeznaczony do okonywania wpisu w księgach wieczystych. 5. Wpisz z kartoski budynków jest dokumentem zawierającym opisowe informacje o budynkach położonych w granicach jednego szeregu ewidencyjnego na działkach ewidencyjnych, wnoszących w skład jednej jednostki rejestrowej gruntów (jednej nieruchomości gruntowej). Nie zawiera danych o pomostach, które władają tymi budynkami. Jest przeznaczony do okonywania wpisu w księgach wieczystych. 6. Wpisz z kartoski lokal jest dokumentem zawierającym opisowe informacje o samodzielnym lokalach znajdujących się w jednym budynku. Nie zawiera informacji o pomostach, które władają tymi lokalami. Jest przeznaczony do okonywania wpisu w księgach wieczystych. 7. Wpisz z rejestru gruntów bez danych osobowych jest dokumentem zawierającym opisowe informacje o działkach ewidencyjnych, położonych w granicach jednego szeregu ewidencyjnego i wnoszących w skład jednej jednostki rejestrowej gruntów (jednej nieruchomości gruntowej). Nie zawiera informacji o działkach, które władają tymi działkami. Nie jest przeznaczony do okonywania wpisu w księgach wieczystych. 8. Wpisz z mapy ewidencyjnej jest dokumentem, którego treścią jest odpowiadający fragment mapy ewidencyjnej przedstawiający działki ewidencyjne, wnoszące w skład jednej jednostki rejestrowej gruntów (jednej nieruchomości gruntowej), w powiązaniu z działkami sąsiednimi, a także inne dane związane z tymi działkami, jeżeli są treścią tego fragmentu mapy ewidencyjnej, takie jak: budynki, kontury użytków gruntowych, kontury klasifikacyjne. Jest przeznaczony do okonywania wpisu w księgach wieczystych i powiązaniem wpisem z ewidencji gruntów i budynków. 9. Uproszczony wpis z rejestru gruntów jest dokumentem zawierającym opisowe informacje o wybranych działkach ewidencyjnych, a także o pomostach, które tymi działkami władają, nie zawiera informacji o działkach danych ewidencyjnych oraz lokalach uprawniających do oznaczania nieruchomości w księgach wieczystych. Nie jest przeznaczony do okonywania wpisu w księgach wieczystych. 10. Wpisz z wykazu działek ewidencyjnych jest dokumentem zawierającym numery wybranych działek ewidencyjnych, w kolejności wzrastającej, położonych w granicach jednego szeregu ewidencyjnego, oraz numery jednostek rejestrowych gruntów, do których te działki zostały przyporządkowane. Nie jest przeznaczony do okonywania wpisu w księgach wieczystych. 11. Wpisz z wykazu pomostów jest dokumentem zawierającym dane identyfikujące w kolejności arbitralnie wybrane osoby, jednostki organizacyjne lub organy, uprawione w ewidencji gruntów i budynków jako pomosty władające gruntami, budynkami lub lokalami, oraz oznaczenia jednostek rejestrowych gruntów, jednostek rejestrowych budynków, jednostek rejestrowych lokalów oraz pozycji kartoski budynków i kartoski lokal, związanych z poszczególnymi osobami, jednostkami organizacyjnymi lub organami. Nie jest przeznaczony do okonywania wpisu w księgach wieczystych. 12. Należy podać nazwę aktu prawnego, oznaczenie publikatora tego aktu, oraz oznaczenie jednostki redakcyjnej tego aktu. 13. Należy wskazać okoliczności faktyczne, będące przesłankami zastosowania ww. przepisu prawa materialnego. 14. Podpis elektroniczny podpis kwalifikowany podpis elektroniczny, podpis potwierdzony profilem zaufanym ePUAP lub w przypadku składania wniosku za pomocą systemu teleinformatycznego, o którym mowa w przepisach wydanych na podstawie art. 40 ust. 8 ustawy z dnia 17 maja 1969 r. - Prawo geodezyjne i kartograficzne. Identyfikator umożliwiający weryfikację wnioskodawcy w tym systemie. 15. Należą do niego: - informacje nieobowiązkowe					
Wydrukuj dokument					

Zamówienie: Gy.3300.65.2018

z dnia: 2018-08-20

Status: Obsługa zamówienia przez pracownika ośrodka dokumentacji

Dokumenty do pobrania

Wniosek EGIB

Komunikaty

Czas	Osoba	Komunikat	Przeczytane
2018-08-20 10:16:51	~Testowy Łyżwiński	Wpłynął nowy wniosek z formularza EGIB	<input type="checkbox"/>

Nowy komunikat:

Wyślij komunikat

W polu **Komunikaty** przedstawiony jest komunikat, który został wysłany do programu OŚRODEK. Po jego przeczytaniu przez pracownika oznaczony zostanie check przeczytane. Pole **Komunikaty** umożliwia bezpośrednie przekazanie wiadomości od Wnioskodawcy do Ośrodka Dokumentacji Geodezyjnej i Kartograficznej. Aby wysłać wiadomość należy wprowadzić ją w polu **Nowy komunikat** i kliknąć przycisk:

Wyślij komunikat

Po odebraniu komunikatu o wpłynięciu wniosku zostaje on odznaczony na liście jako przeczytany przez pracownika Ośrodka Dokumentacji Geodezyjnej i Kartograficznej. Pracownik ODGiK przeprowadza wtedy weryfikację wniosku i generuje dokument obliczenia opłaty. W liście wykonanych zamówień, która pojawia się po wybraniu przycisku:

Lista zamówień

Zamówienie otrzymuje status **Oczekiwanie na wpłatę.**

Lista zamówień

Data	Oznaczenie wniosku	Zamówienie	Status
2018-08-20	Gy.3300.65.2018	Zamówienie z formularza EGIB	Oczekiwanie na wpłatę
2018-08-17	Gy.3300.64.2018	Zbiór danych BDSOG	Oplacone
2018-08-16	Gy.3300.63.2018	Zbiór danych GESUT	Oczekiwanie na wpłatę
2018-08-16	Gy.3300.62.2018	Zbiór danych BDCT500	Oplacone
		Zbiór danych GESUT	Oplacone

Zamówienie: Gy.3300.65.2018

z dnia: 2018-08-20

Kwota [zł]: 185.00
 Dokument sprzedaży: OA-70/2018
 Status: Obsługa zamówienia przez pracownika ośrodka dokumentacji

Dokumenty do pobrania

[Wniosek EGIB](#) [Dokument Obliczenia Opłaty](#)

Oplacenie wniosku

[Zapłać online](#)

Lub opłać wniosek przelewem na podstawie danych zawartych w Dokumencie Obliczenia Opłaty. Możesz przesłać potwierdzenie zapłaty w postaci pliku PDF (lecz nie jest to konieczne). Przesłane potwierdzenie może przyspieszyć realizację wniosku.

Wybierz plik: Przeglądaj... Nie wybrano pliku.

[Wyślij potwierdzenie zapłaty](#)

Komunikaty

Czas	Osoba	Komunikat	Przeczytane
Zamówienie: Gy.3300.65.2018			
z dnia: 2018-08-20			
Kwota [zł]:	185.00		
Dokument sprzedaży:	OA-70/2018		
Data zapłaty:	2018-08-20		
Status:	Obsługa zamówienia przez pracownika ośrodka dokumentacji		

Zamówienie: Gy.3300.65.2018

z dnia: 2018-08-20

Kwota [zł]: 185.00
 Dokument sprzedaży: OA-70/2018
 Data zapłaty: 2018-08-20
 Status: Obsługa zamówienia przez pracownika ośrodka dokumentacji

Dokumenty do pobrania

[Wniosek EGIB](#) [Dokument Obliczenia Opłaty](#)

Komunikaty

2018-08-20 10:24:32	PayByNet	Zarejestrowano wpłatę z usługi PayByNet	
2018-08-20 10:16:51	Testowy Ozytkownik	Wpłynął nowy wniosek z formularza EGIB	

Nowy komunikat:

[Wyślij komunikat](#)

Po wejściu w zamówienie (poprzez kliknięcie go na liście) następuje przekierowanie do strony obsługi zamówienia. W polu **Dokumenty do pobrania** dostępny jest przycisk:

Dokument Obliczenia Opłaty

oraz pojawia się pole **Oplacenie wniosku**. Opłatę można wykonać poprzez płatność automatyczną i wybranie przycisku:

Zapłać online

Lub posiadając potwierdzenie opłaty można wskazać jego formę elektroniczną poprzez przycisk: [Przeglądaj...](#)

A następnie wybranie:

Wyślij potwierdzenie zapłaty

Lista zamówień

Data	Oznaczenie	Zamówienie	Status
2018-08-20	Gy.3300.65.2018	Zamówienie z formularza EGIB	Oczekiwanie na wpłatę
2018-08-16	Gy.3300.63.2018	Zbiór danych GESUT	Oczekiwanie na wpłatę
2018-08-16	Gy.3300.62.2018	Zbiór danych BDCT500	Oplacone
2018-08-16	Gy.3300.61.2018	Zbiór danych GESUT	Oplacone
2018-08-16	Gy.3300.60.2018	Zbiór danych GESUT	Oplacone
2018-08-16	Gy.3300.59.2018	Zbiór danych BDCT500	Oplacone
2018-08-16	Gy.3300.58.2018	Zbiór danych BDCT500	Oplacone
2018-08-16	Gy.3300.57.2018	Zbiór danych BDSOG	W realizacji
2018-08-16	Gy.3300.56.2018	Zbiór danych GESUT	Oplacone
2018-08-16	Gy.3300.55.2018	Zbiór danych RCiWN	Oplacone
2018-08-14	Gy.4444.4.2018	Mapa ewidencyjna - postać drukowana (A4, 1:500, kolor, wysyłka)	Oczekiwanie na wpłatę

